

Radny Gminy Starcza  
Zdzisław Kamiński

---

uzupełnienie do pisma z dnia 29.01.2019 r.


W załączeniu zebrane dane z pięciu Gmin na temat wież przekaźników mocy. Informuję, iż dane z Gminy Woźniki i Niegowa różnią się od wcześniejszych informacji uzyskanych drogą telefoniczną. Przyczyny nie zostały wyjaśnione pomimo interwencji.

Przewodnicząca Rady Gminy  
  
mgr Ewa Jędrzejewska

Urząd Gminy Niegowa  
ul. Starczyńska 1  
42-800 NIEGOWA  
tel. 71 740 10 00  
Nr RG III.6740.1.2019

*J. Hak*

Niegowa dn.04.03.2019 r.



Urząd Gminy Starcza

[starczaughak@wp.pl](mailto:starczaughak@wp.pl)

Odpowiadając na Wasze pismo znak GNR.6845.1.2019 informuję :

Na terenie Gminy Niegowa znajdują się 2 przekaźniki telefonii komórkowej- jeden maszt usytuowany na gruncie stanowiącym własność prywatną , oraz drugi usytuowany na budynku wieży przekaźnikowej telewizyjnej stanowiącej własność Skarbu Państwa w użytkowaniu wieczystym firmy telekomunikacyjnej. Ponieważ żadna z nieruchomości na której usytuowane są przekaźniki nie stanowi mienia komunalnego nie możemy określić wysokości czynszu dzierżawy

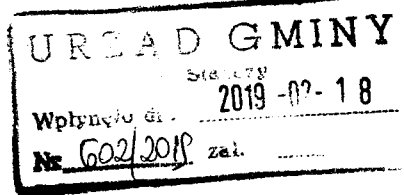
Z upoważnienia Wójta  
SEKRETARZ GMINY  
*J. Tatarek*

Sporządził: Zbigniew Plebańczyk



# URZĄD GMINY KONOPISKA

Gr.7021.27.2019



Konopiska, 14.02.2019r.

Urząd Gminy w Starczy  
Ul. Gminna 4  
42-261 Starcza

W odpowiedzi na pismo nr GNR.6845.1.2019 z dnia 07.02.2019r. dotyczące wież i masztów telefonii komórkowej na terenie gminy Konopiska informuję że:

- gmina Konopiska nie posiada danych dotyczących ilości wież i masztów telefonii komórkowej na terenach nie będących własnością gminy oraz na terenach przekazanych w zarząd i użytkowanie np. szkołom, OSP itp., za wyjątkiem jednej wieży telefonii komórkowej zlokalizowanej przy SP w Jamkach – Korzonku;
- wysokość czynszu dzierżawy nieruchomości pod wieżę wynosi 1.500,00zł netto + VAT za m-c;
- przedmiotowy maszt zlokalizowany jest na gruncie.

Zamówienia  
Wójt Gminy Konopiska  
Zastępca Wójta Gminy  
*Anna Lisiek*

Administratorem Pani/Pana danych osobowych zawartych w pismach złożonych w Urzędzie Gminy Konopiska (wysyłanych do Urzędu e-mailach) jest Wójt Gminy Konopiska z siedzibą 42-274 Konopiska, ul. Lipowa 5. Klauzula informacyjna Administratora zgodna z art.13 RODO, dostępna jest na stronie <http://www.bip.konopiska.akcessnet.net> oraz w siedzibie Urzędu.

Urząd Gminy Konopiska, ul. Lipowa 5, 42 - 274 Konopiska  
tel. 0 34 328 20 57, fax 0 34 328 20 35  
e - mail: sekretariat@konopiska.pl. www.konopiska.pl


URZĄD MIEJSKI  
w WOŹNIKACH  
ul. Rynek 11  
42-289 WOŹNIKI

Nr NG 6872.2.2019

|              |            |                         |
|--------------|------------|-------------------------|
| URZĄD GMINY  |            | Woźniki, 21 luty 2019r. |
| w Starczy    |            |                         |
| Wpłynęło dn. | 2019-02-25 |                         |
| Nr           | 688/2019   | zał. _____              |

Urząd Gminy Starca

ul. Gminna 4 , 42-261 Starcza



Odpowiadając na pismo nr GNR 6845.1.2019 z dnia 07.02.2019r. informuję ,że na terenie Gminy Woźniki zlokalizowane są 4 wieże telefonii komórkowych , z czego 3 na działkach prywatnych. Wszystkie wieże umieszczone są na gruncie.

Za wieżę usytuowaną na gruncie gminnym pobierany jest czynsz w łącznej wysokości 2820 zł miesięcznie.

Z up. BURMISTRZA  
*miej. inż. Dorota Cieluch*  
KIEROWNIK REFERATU  
Nieruchomości, Gospodarki Przestrzennej  
i Ochrony Środowiska

Otrzymuje;

1. Adresat
2. aa

Sporz. D. Cieluch

## Barbara Hak

---

**Od:** Dorota Cieluch [rolnictwo@wozniki.pl]  
**Wysłano:** 27 lutego 2019 11:03  
**Do:** starczaughak@wp.pl  
**Temat:** stawka czynszu dzierżawnego

Dzień dobry,

w nawiązaniu do rozmowy telefonicznej przesyłam informacje o wysokości czynszu dzierżawnego za grunt pod wieżę telekomunikacyjną posadowioną na gruncie gminnym, położonym w Woźnikach.

Stawka to 500 dolarów amerykańskich +VAT , powierzchnia wynosi 200m2.

--

Pozdrawiam  
Dorota Cieluch

Urząd Miejski w Woźnikach  
42-289 Woźniki  
ul. Rynek 11  
TEL: (34) 3669919  
FAX: (34) 3573105

URZĄD GMINY  
Kamienicka nr 12  
KAMIENICA POLSKA  
42-261 Starcza  
tel. 71 721-082

Kamienica Polska, dnia 13.02.2019r.

GR.6845.1.2019

|              |              |
|--------------|--------------|
| URZĄD GMINY  |              |
| w Starczy    |              |
| Wpłynęło dn. | 2019-02-14   |
| Nr           | 551/2019zał. |

*Handwritten signature*

**Urząd Gminy Starcza**

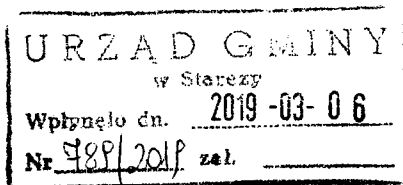
**Ul. Gminna 4**

**42-261 Starcza**

W odpowiedzi na pismo z dnia 08.02.2019 roku (data wpływu) nr GNR.6845.1.2019 informuję, iż na terenie Gminy Kamienica Polska jest jeden maszt telefonii komórkowej. Wysokość czynszu dzierżawy za 1m<sup>2</sup> wynosi 25 zł + VAT, a usytuowana jest na gruncie.

*Handwritten signature*  
WÓJT GMINY  
mgr Adam [illegible]

GP.OŚ-G.6845.48.2019



Kłomnice, dnia 05.03.2019r.

*p. Halczyk*

**Wójt Gminy Starcza**

**Sz. P. Wiesław Szymczyk**

**ul. Gminna 4**

**42-261 Starcza**

W odpowiedzi na wniosek z dnia 07.02.2019r. (data wpływu do urzędu 11.02.2018r.), uprzejmie informuję, że Gmina Kłomnice w 2013 r. zawarła umowę dzierżawy, której przedmiotem jest część działki o pow. 168 m<sup>2</sup>, na której zlokalizowana jest wieża oraz kontener u podstawy wieży. Na instalację składają się system anten nadawczo-odbiorczych oraz anten radiofonii zainstalowanych na wieży, kable zasilające oraz kable transmisyjne łączące anteny ze sprzętem telekomunikacyjnym, a także urządzenia komputerowe oraz telekomunikacyjne zamieszczone w kontenerze.

Wysokość czynszu dzierżawy dla w/w nieruchomości wynosi 4800 zł kwartalnie, do powyższej kwoty doliczany jest podatek VAT, zgodnie z obowiązującą stawką. Powyższa wieża usytuowana jest na gruncie.

W pozostałym zakresie tj. dotyczącym ilości wież i masztów telefonii komórkowej, na terenie Gminy Kłomnice, uprzejmie informuję, że Urząd Gminy w Kłomnicach, nie prowadzi ewidencji dot. ilości wież i masztów telefonii komórkowej, zlokalizowanych na działkach, stanowiących własność prywatną.

**WÓJT**  
  
Piotr Juszczyk

Otrzymują:

1. Wójt Gminy Starcza  
ul. Gminna 4  
42-261 Starcza
2. a/a.