

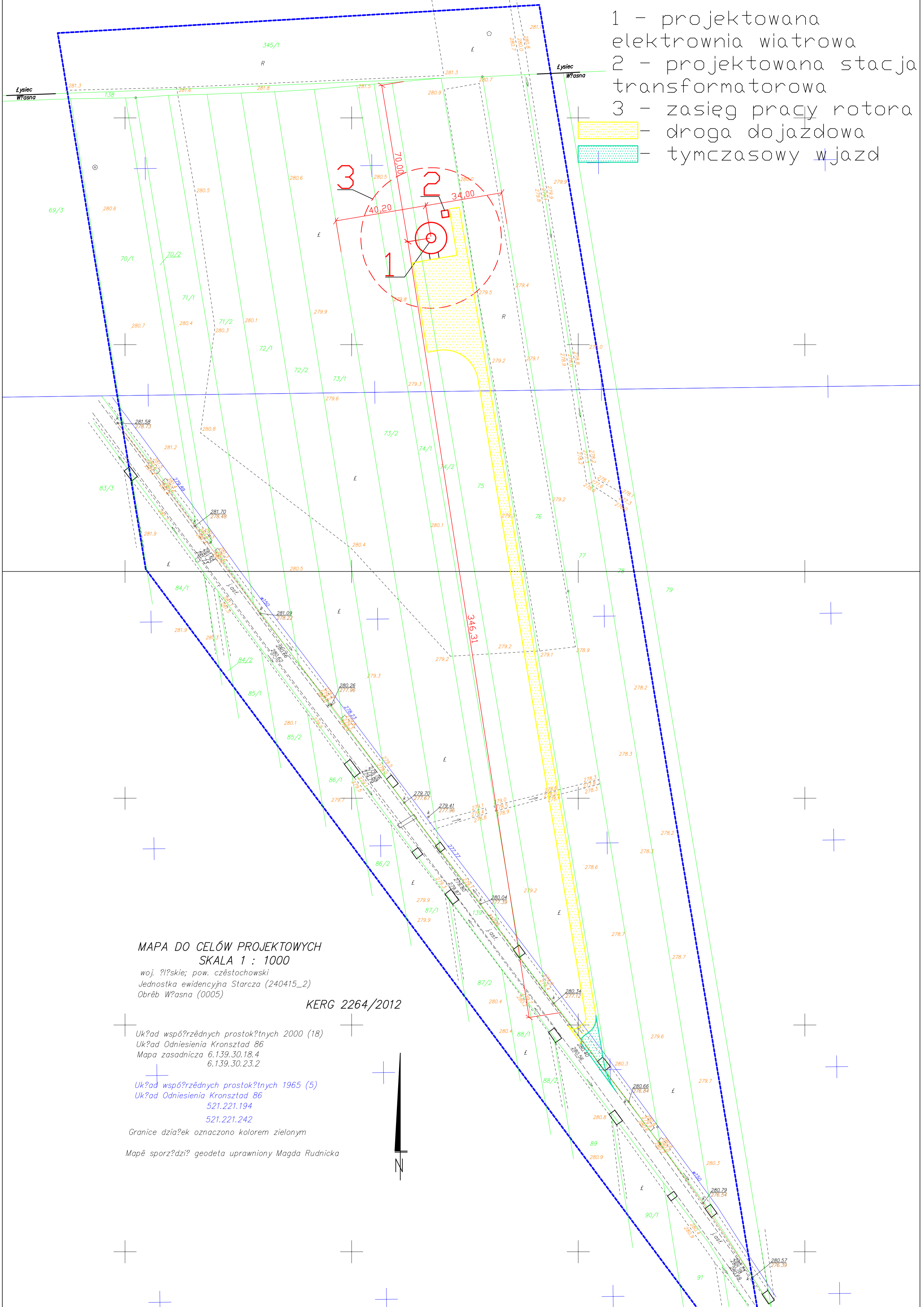


- 1 - projektowana elektrownia wiatrowa
- 2 - projektowana stacja transformatorowa
- 3 - zasięg pracy rotora
-  - droga dojazdowa
-  - tymczasowy wjazd



**MAPA DO CELÓW PROJEKTOWYCH
SKALA 1 : 1000**

woj. ?l?skie; pow. czêstochowski
Jednostka ewidencyjna Starcza (240415_2)
Obrêb W?asna (0005)

KERG 2264/2012

Uk?ad wspô?rzêdnych prostok?tnych 2000 (18)
Uk?ad Odniesienia Kronsztad 86
Mapa zasadnicza 6.139.30.18.4
6.139.30.23.2

Uk?ad wspô?rzêdnych prostok?tnych 1965 (5)
Uk?ad Odniesienia Kronsztad 86
521.221.194
521.221.242

Granice dzia?ek oznaczono kolorem zielonym
Mapê sporz?dzi? geodeta uprawniony Magda Rudnicka