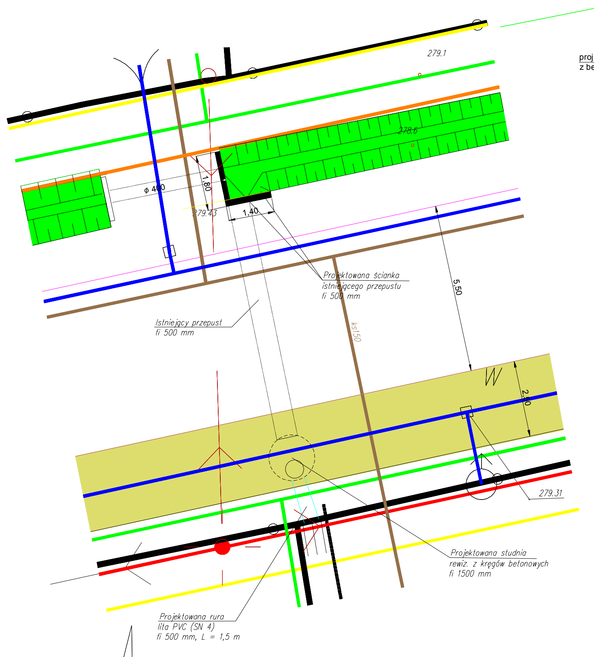

ISTNIEJĄCY PRZEPUST DROGOWY
Ø 500 mm w km 0+140,60

ORIENTACJA 1:100

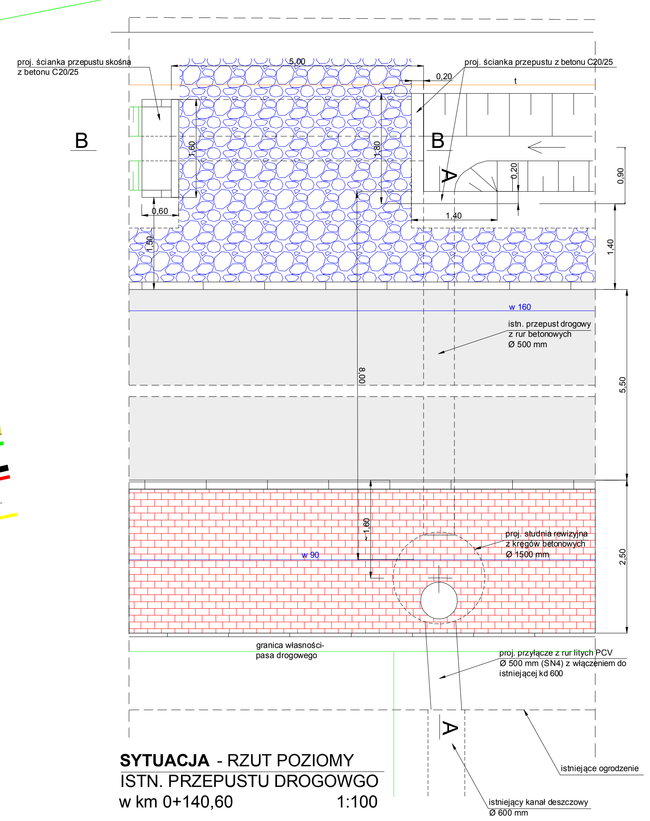

SYTUACJA - RZUT POZIOMY
ISTN. PRZEPUSTU DROGOWGO
w km 0+140,60 1:100

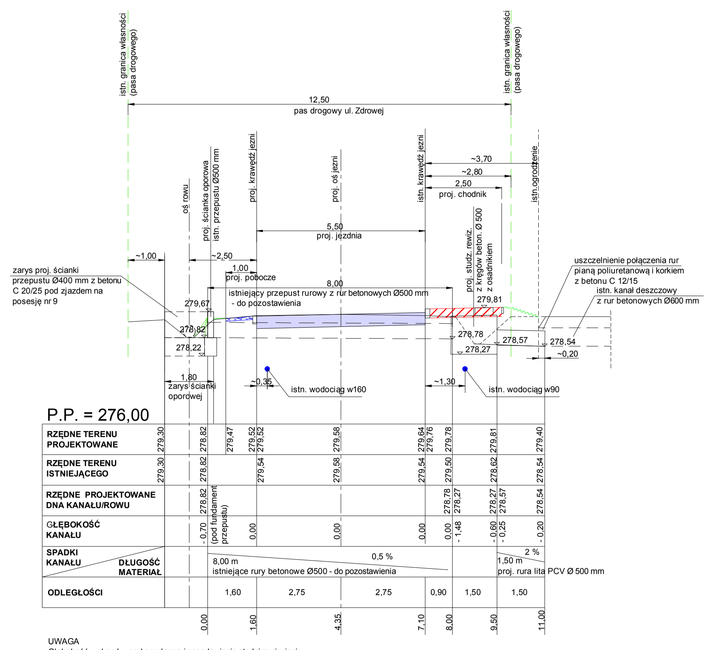

P.P. = 276,00

RZĘDNE TERENU PROJEKTOWANE	279.30	279.60	279.47	279.52 279.52	279.54	279.54	279.54 279.54	279.79	279.81	279.81	279.40												
RZĘDNE TERENU ISTNIEJĄCEGO	279.30	279.60	279.47	279.52 279.52	279.54	279.54	279.54 279.54	279.79	279.81	279.81	279.40												
RZĘDNE PROJEKTOWANE DNA KANALIROWU		279.64						279.79	279.27	278.27	278.54	278.54	278.54										
GŁĘBOKOŚĆ KANAŁU	0.70	0.70 (przepustu)	0.00		0.00		0.00	0.00	1.44	0.60 -0.25	0.27 0.57	0.30	0.30										
SPADKI KANAŁU / DŁUGOŚĆ MATERIAŁ	8.00 m istniejące rury betonowe Ø500 - do pozostawienia				0.5 %					1.50 m proj. rura lita PCV Ø 500 mm	2 %												
ODLEGŁOŚCI	0.00	1.60	1.90	2.75	4.35	2.75	7.10	0.90	8.00	1.50	9.50	1.50	11.00										

UWAGA
Głębokość wykopów pod przyłącza i posadowienie studni rewizyjnej
Ø 1500 mm zawiera grubość pod ławę przyłącza gr. 20 cm
i grubość płyty dennej studni rewizyjnej gr. 25 cm.

PRZEKRÓJ A - A
1:100

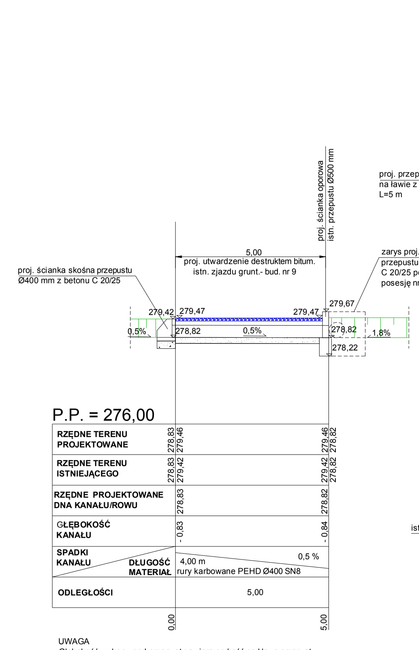

P.P. = 276,00

RZĘDNE TERENU PROJEKTOWANE	278.83	279.46																					
RZĘDNE TERENU ISTNIEJĄCEGO	278.83	279.42																					
RZĘDNE PROJEKTOWANE DNA KANALIROWU	278.83																						
GŁĘBOKOŚĆ KANAŁU	0.83	0.84																					
SPADKI KANAŁU / DŁUGOŚĆ MATERIAŁ	4.00 m rury karbowane PEHD Ø400 SN8									0.5 %													
ODLEGŁOŚCI	0.00	5.00																					

UWAGA
Głębokość wykopu pod przepust zawiera grubość pod ławę przepustu
gr. 20 cm

PRZEKRÓJ B - B
1:100

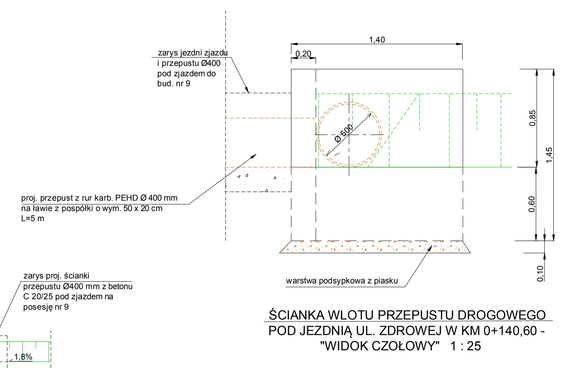

ŚCIANKA WLOTU PRZEPUSTU DROGOWEGO
POD JEZDNIA UL. ZDROWEJ W KM 0+140,60 -
"WIDOK CZOŁOWY" 1 : 25

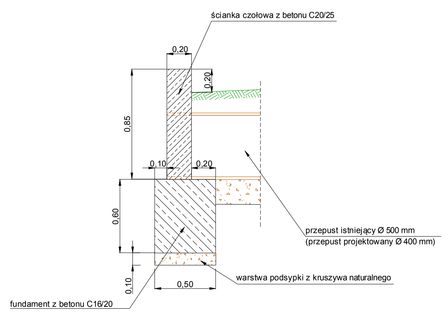

ŚCIANKA WLOTU I WYLOTU PRZEPUSTU
DROGOWEGO W KM 0+140,60 - PRZEKRÓJ
POPRZECZNY 1 : 25

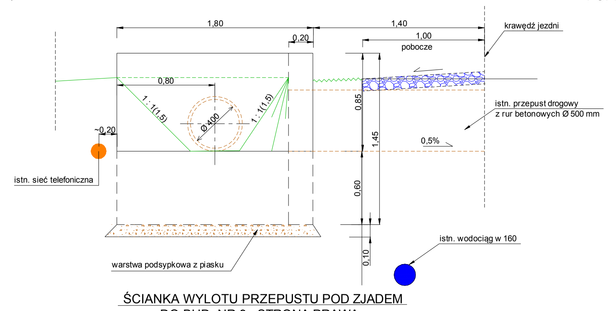

ŚCIANKA WYLOTU PRZEPUSTU POD ZJADEM
DO BUD. NR 9 - STRONA PRAWA
"WIDOK CZOŁOWY" 1 : 25

Zakład Usług Projektowych i Inwestycyjnych
"PROJEKT"
42 - 200 Częstochowa, Al. Armii Krajowej 113
tel. 510 170 940, e-mail: projbud1@poczta.onet.pl

Inwestor	Gmina Starcza ul.Gminna 1 42-263 Starcza		
Inwestycja	Przebudowa dróg gminnych ul. Zdrowa i Stawowa w m. Wilsana działka nr 97, 141, 140, 1171, 142 - ul. Zdrowa, obr. Wilsana działka nr 360, 129/5, 129/2, 362/1, 362/4, 361, 370, 371 - ul.Stawowa obr.Wilsana		
Starcza	DROGI		
Treść rysunku	PRZEPUST DROGOWY W KM 0+140,60 - RZUTY, PRZEKROJE		
Projektant	Kazimierz Smolis		Upr. WZDP-20/212/11/4/73
Opracował	Waldemar Czekała		
Sprawdzający	inż. Tadeusz Klimczak		Upr. AJ-83861/9/186279
Data: 06.2015r	Skala: 1: 100/25		**Rys. nr 12**