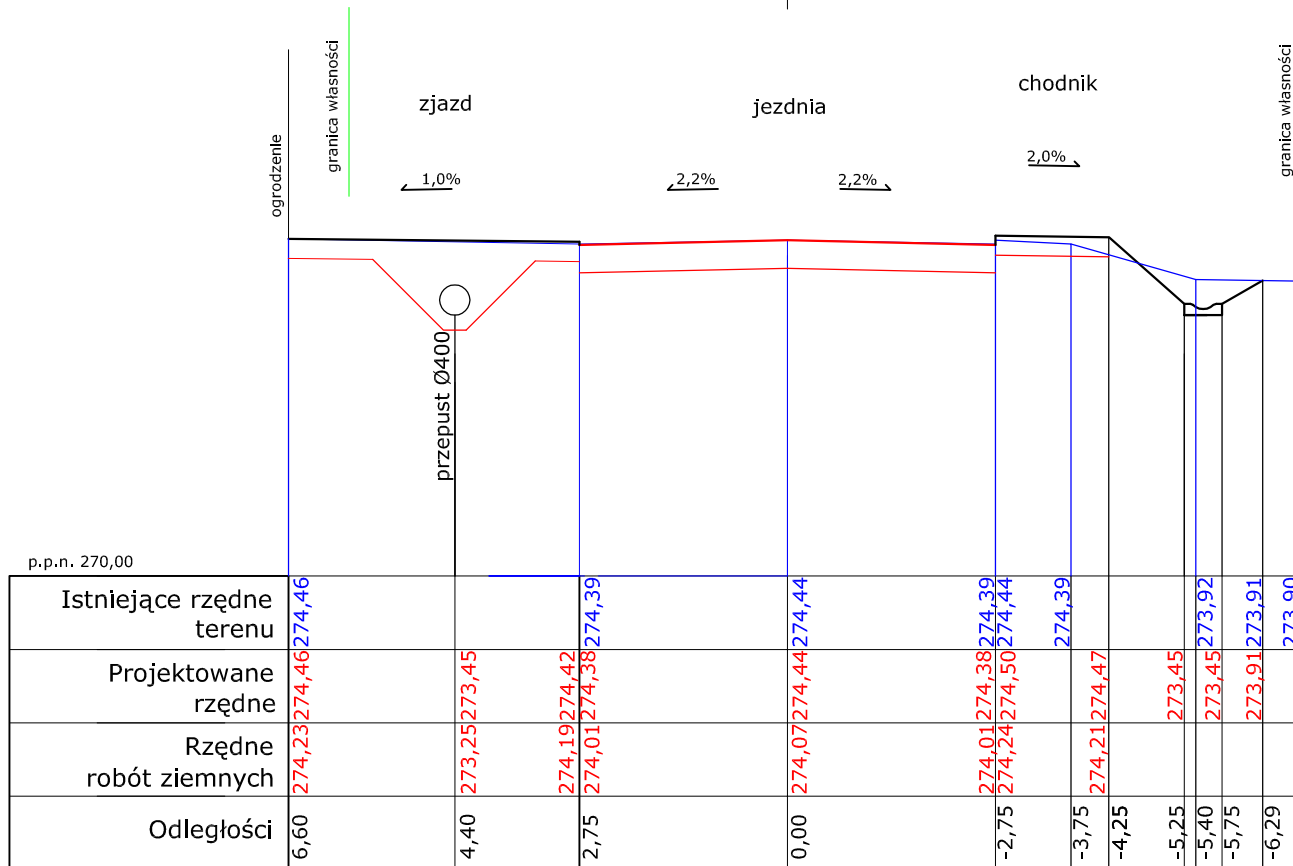


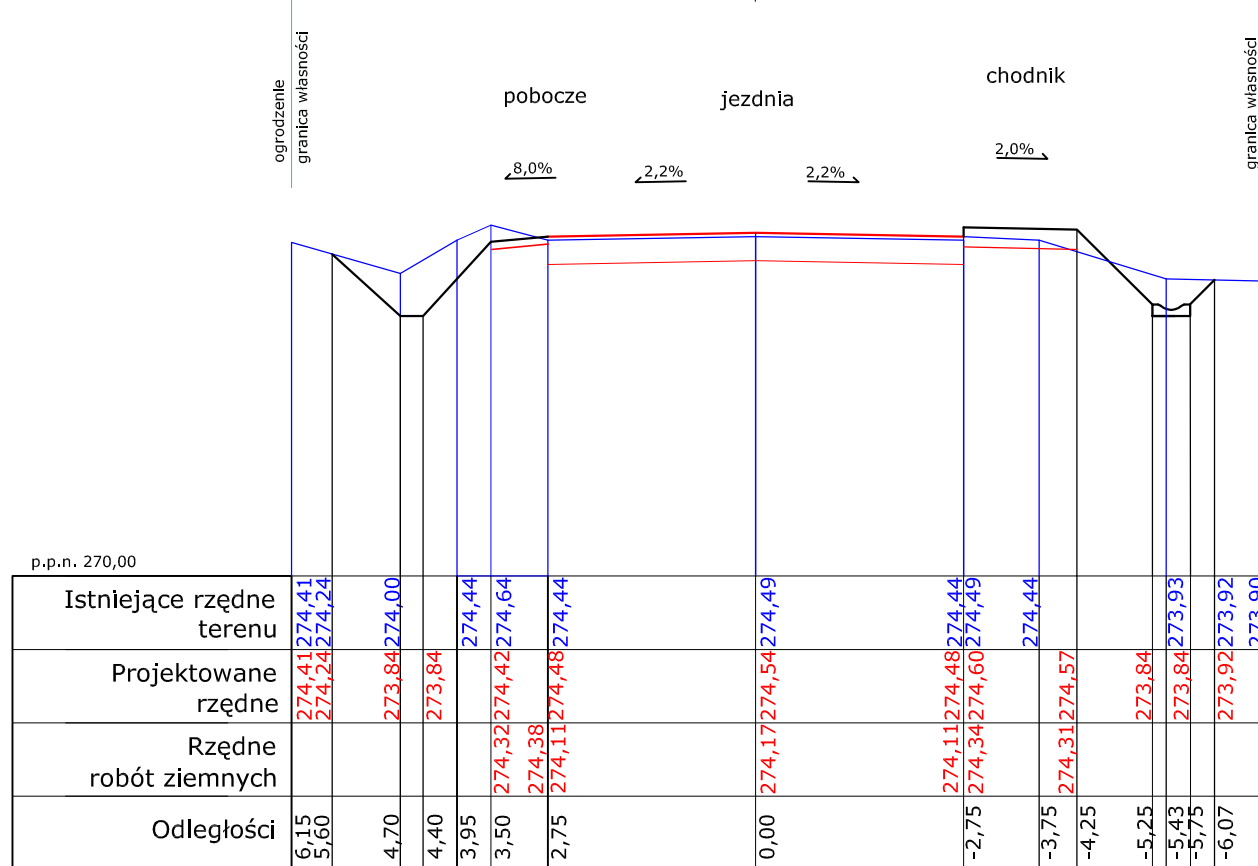
P25 6+20,00

Humus
w = 0,41m² w = 4,40 m²
n = 0,00m² n = 0,00m²



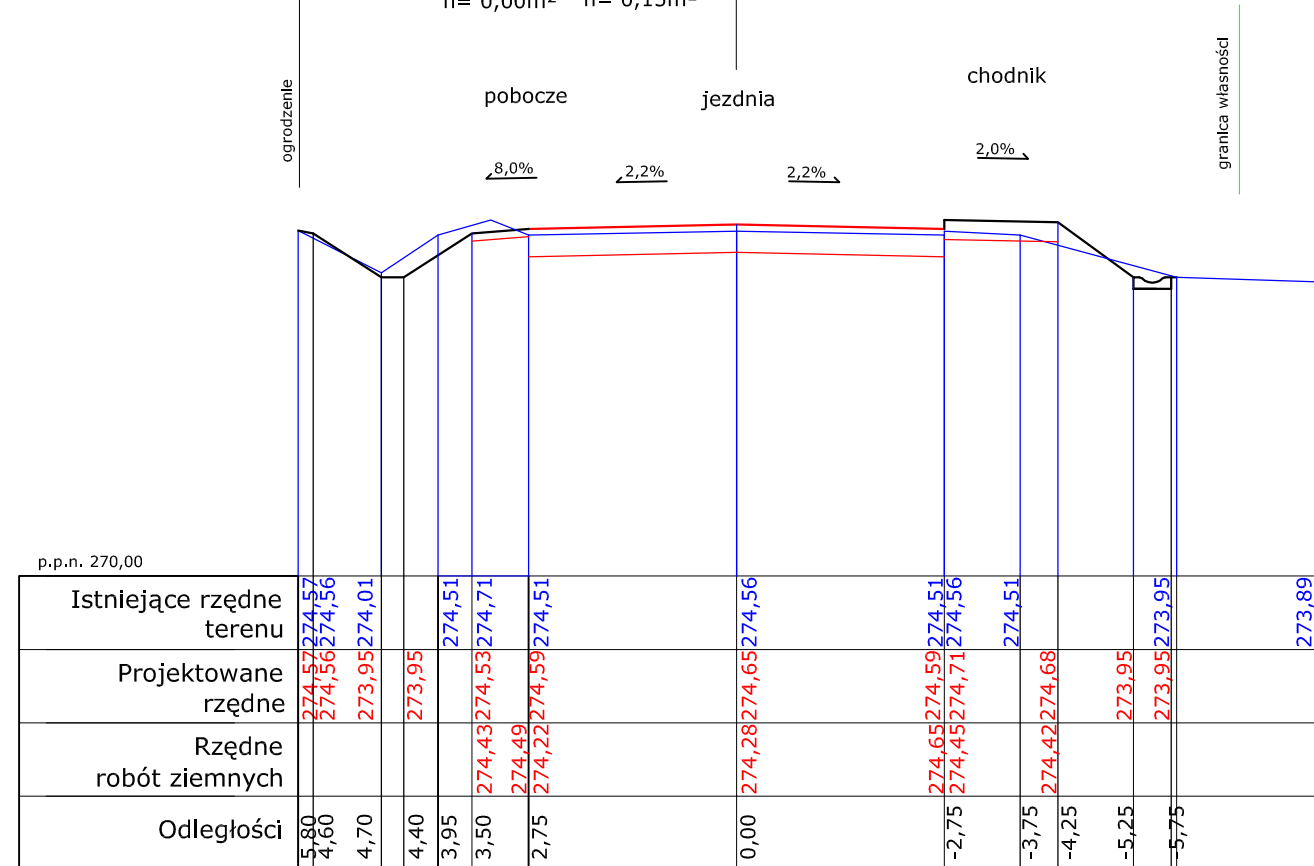
P26 6+44,00

Humus
w = 0,72m² w = 2,63m²
n = 0,00m² n = 0,00m²



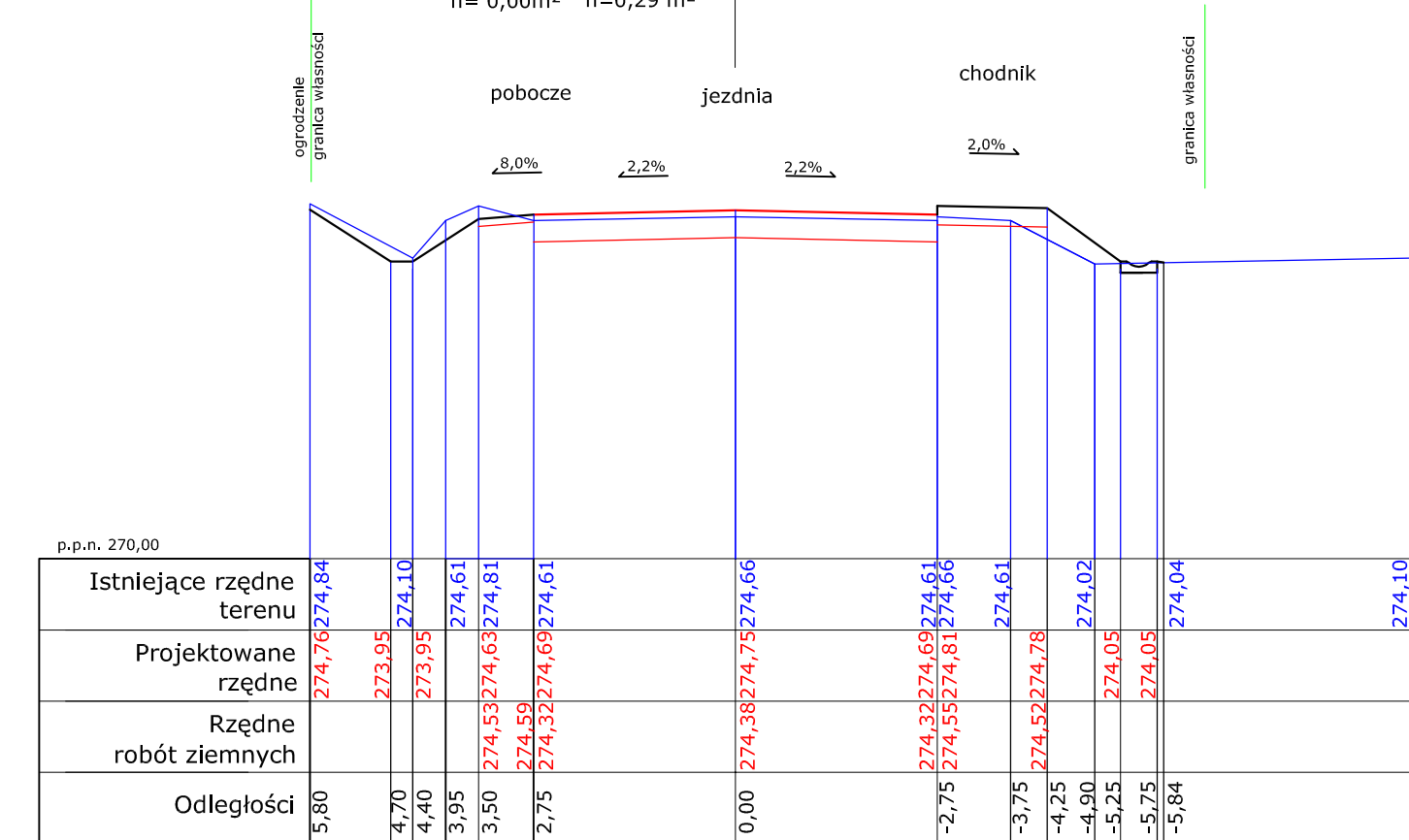
P27 6+69,00

Humus
w = 0,74m² w = 1,62m²
n = 0,00m² n = 0,15m²



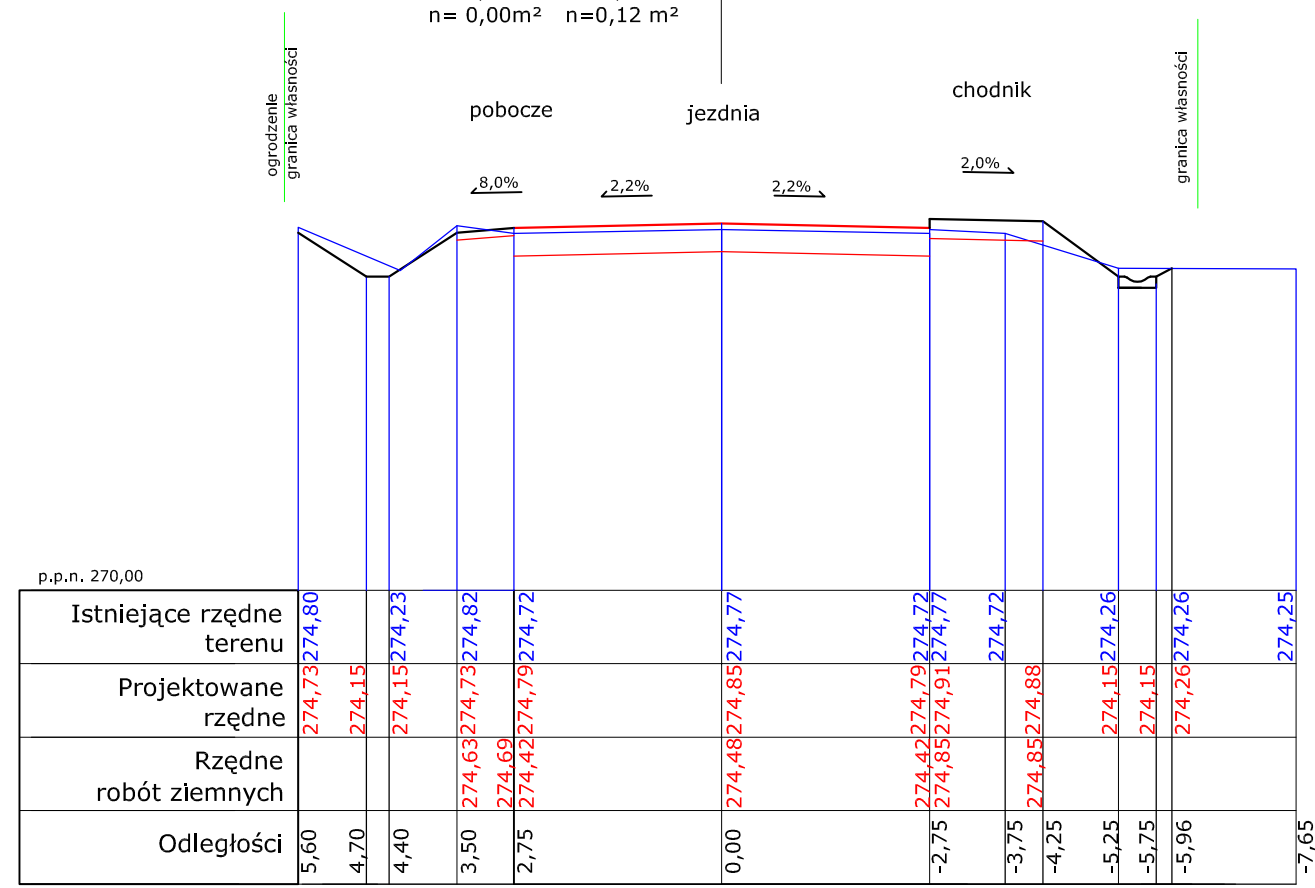
P28 6+94,00

Humus
w = 0,67m² w = 1,44m²
n = 0,00m² n = 0,29m²



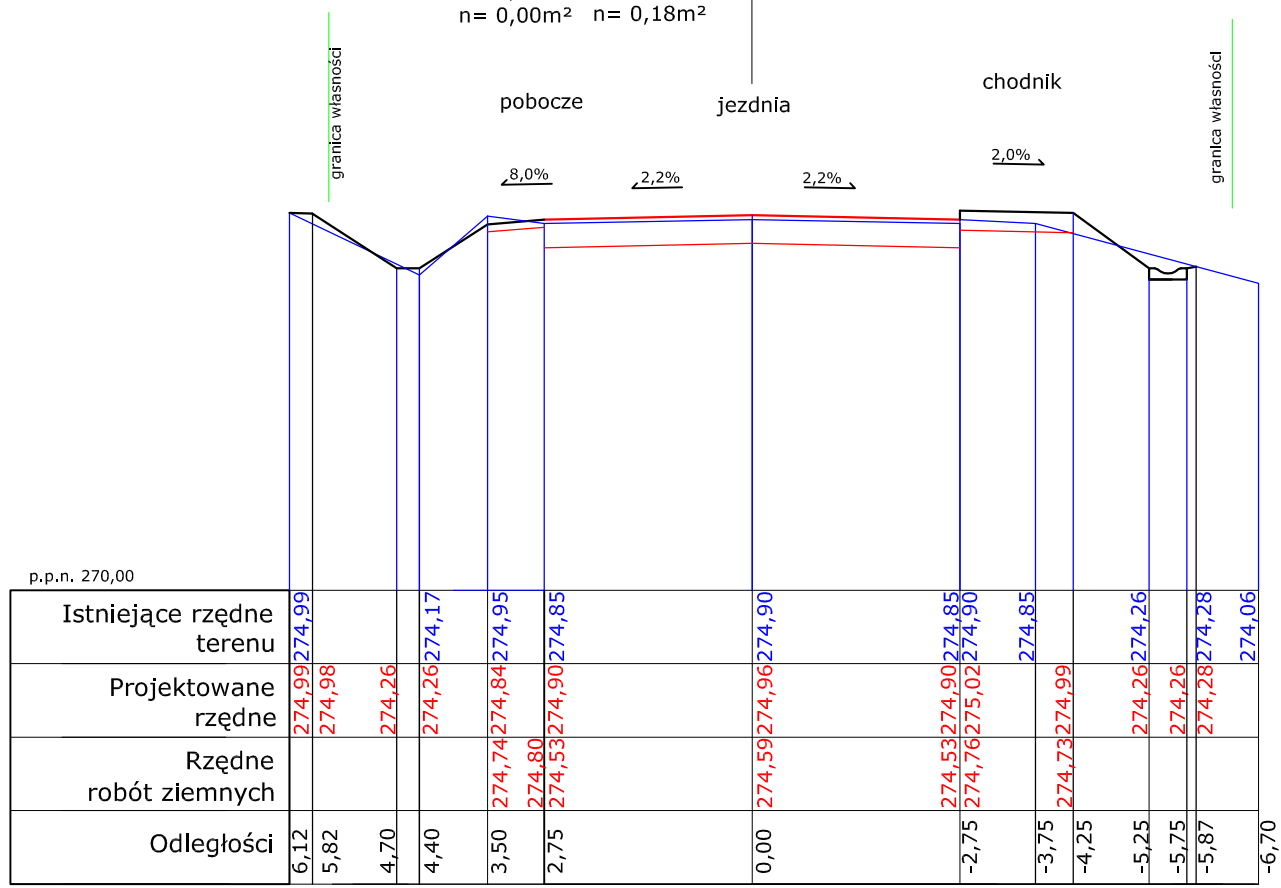
P29 7+19,00

Humus
w = 0,67m² w = 1,41m²
n = 0,00m² n = 0,12m²



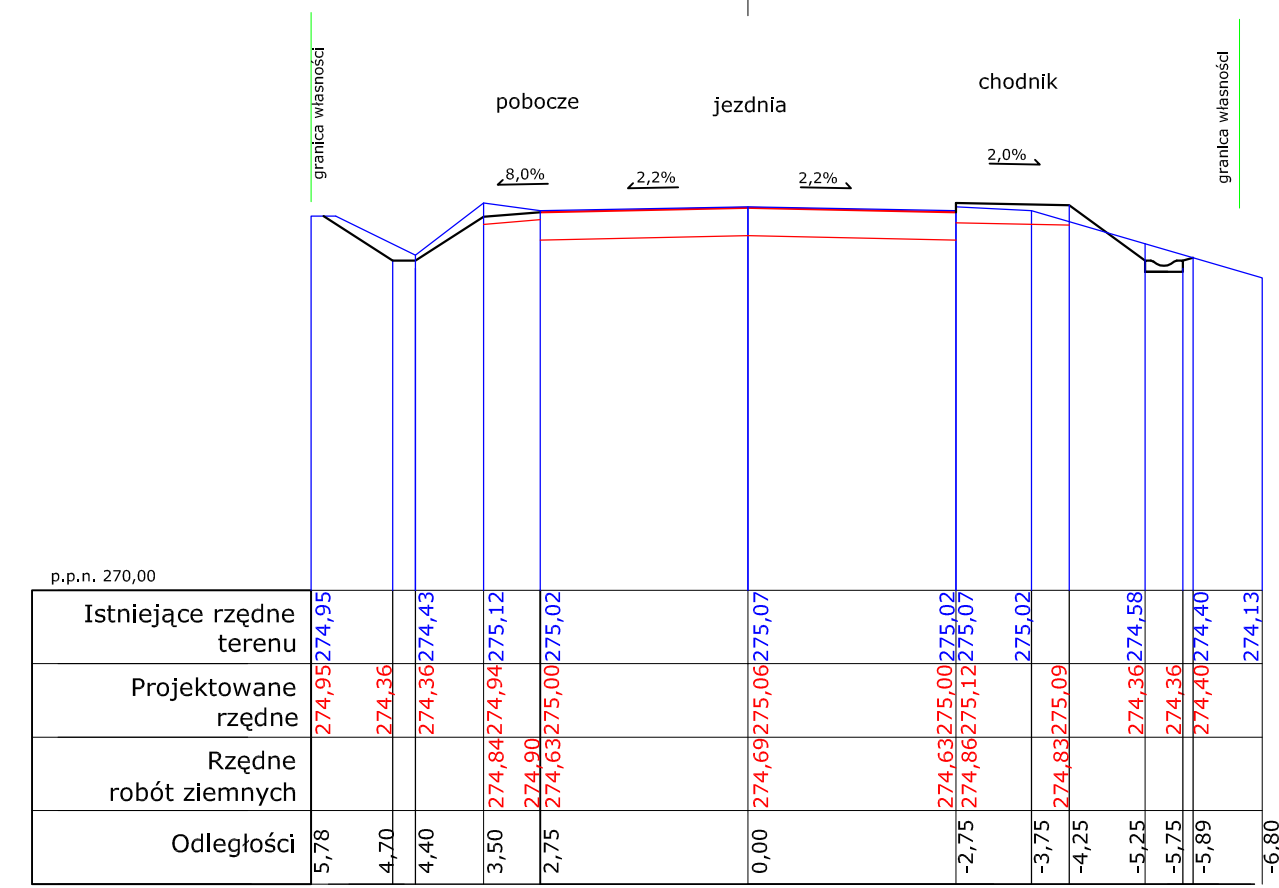
P30 7+43,00

Humus
w = 0,78m² w = 1,41m²
n = 0,00m² n = 0,18m²



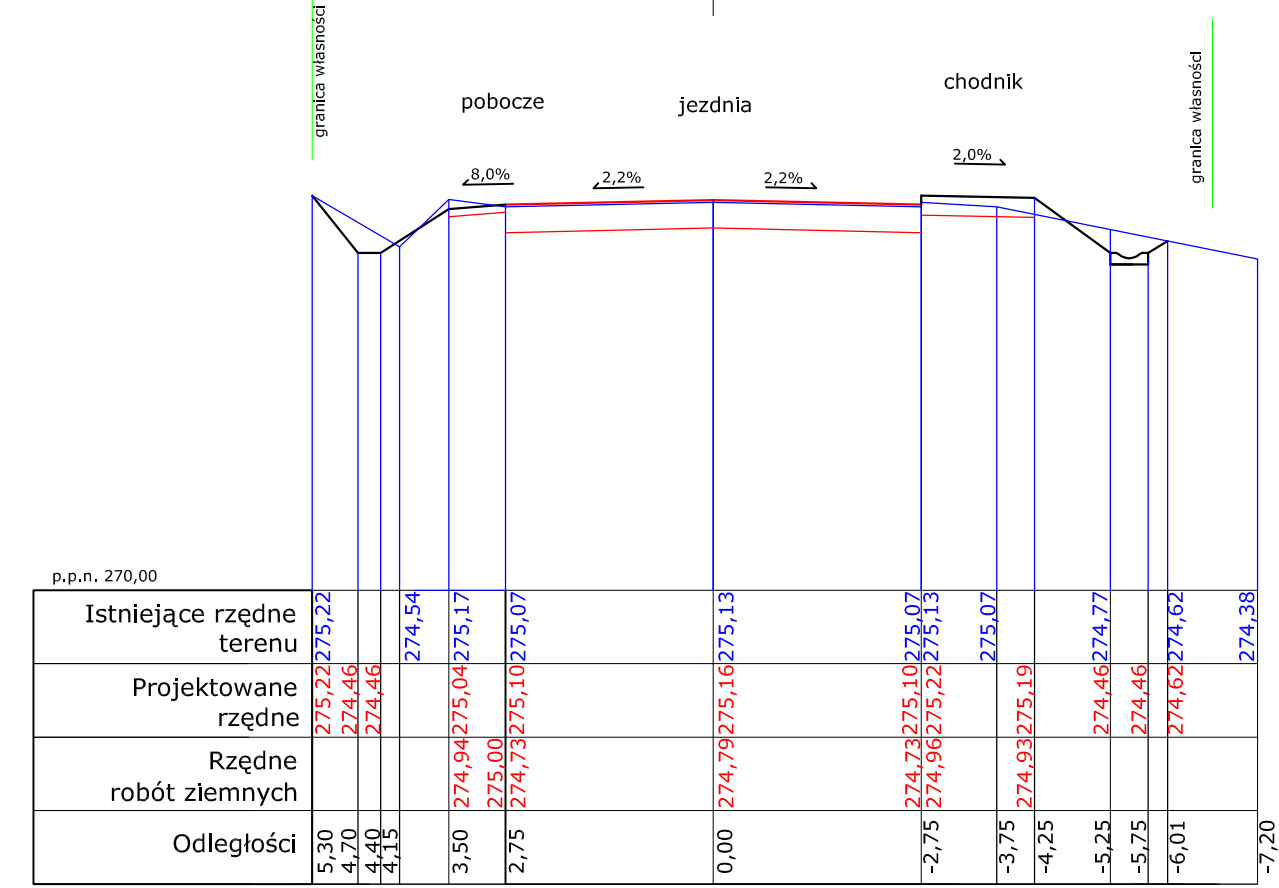
P31 7+69,00

Humus
w = 0,72m² w = 2,28m²
n = 0,00m² n = 0,05m²



P32 7+93,00

Humus
w = 0,70m² w = 2,06m²
n = 0,00m² n = 0,05m²



OBIEKT	Przebudowa drogi gminnej (ul. Nadrzecznej) w miejscowości Własna gmina Starcza	
RYSUNEK	Przekroje Poprzeczne	
	BRANŻA DROGOWA	PODPIS
OPRACOWAŁ	mgr inż. Marcin Wotek	
PROJEKTOWAŁ	inż. Edward Hibner UAN-VIII 83861/20/90	
SPRAWDZIŁ	inż. Ryszard Sidorowicz SLK/0096/PWOK/03	
Rys. 4.4	SKALA: 1:100	DATA: 08.2009