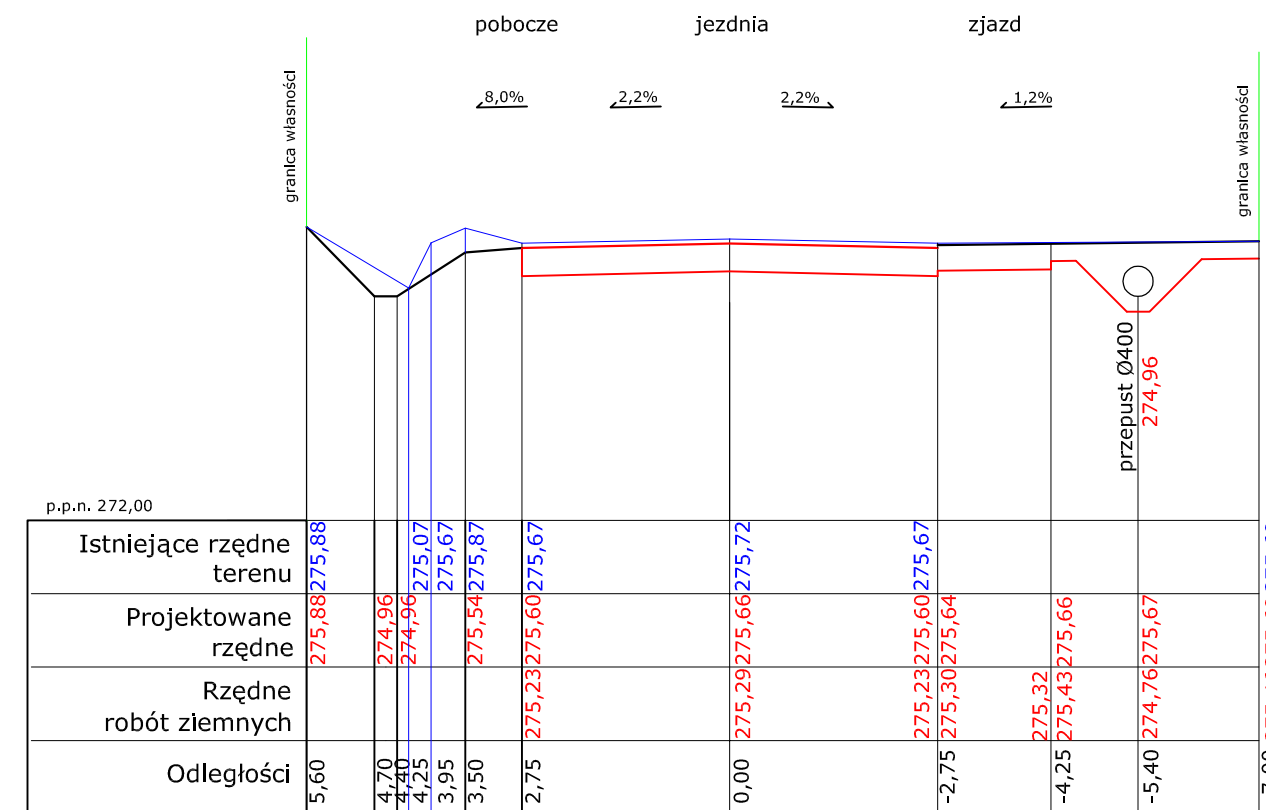


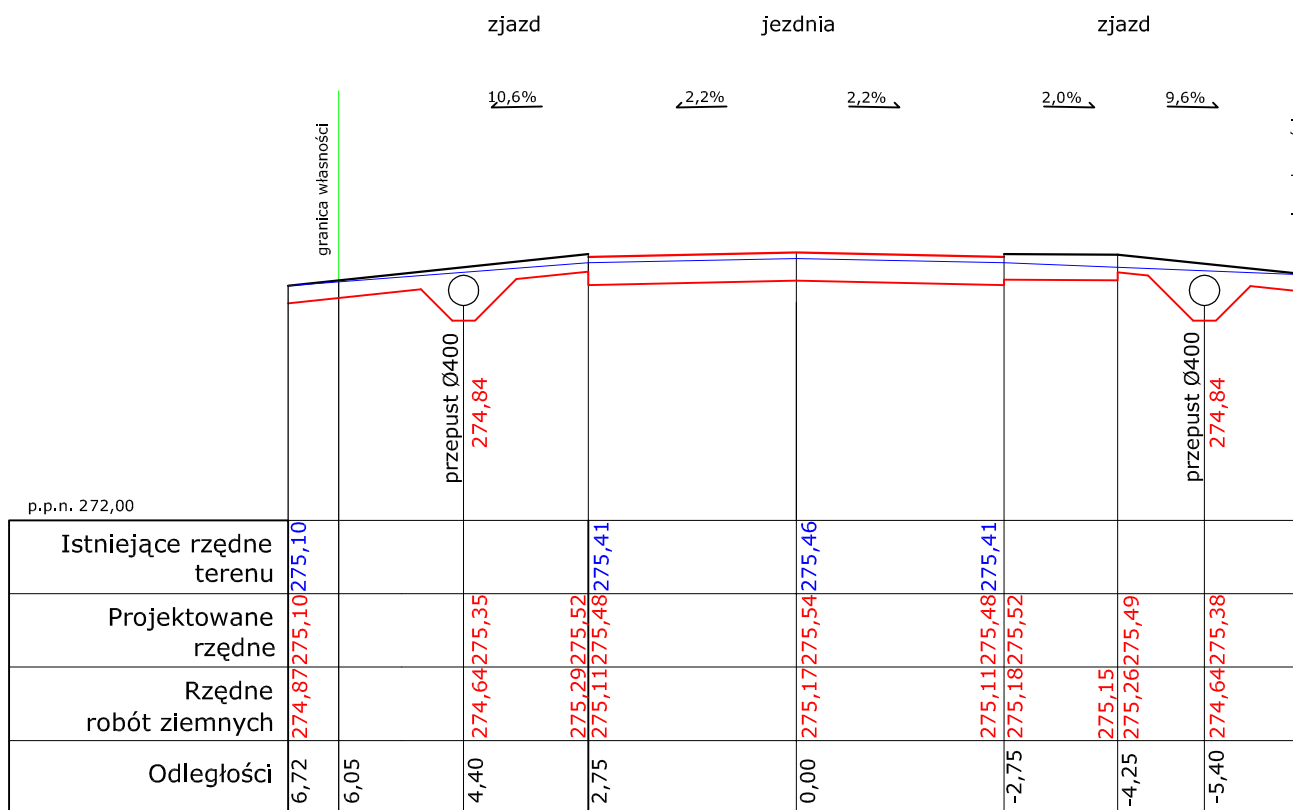
P17 4+00,00

w=4,89m²
n=0m²
Humus
w=0,35m²



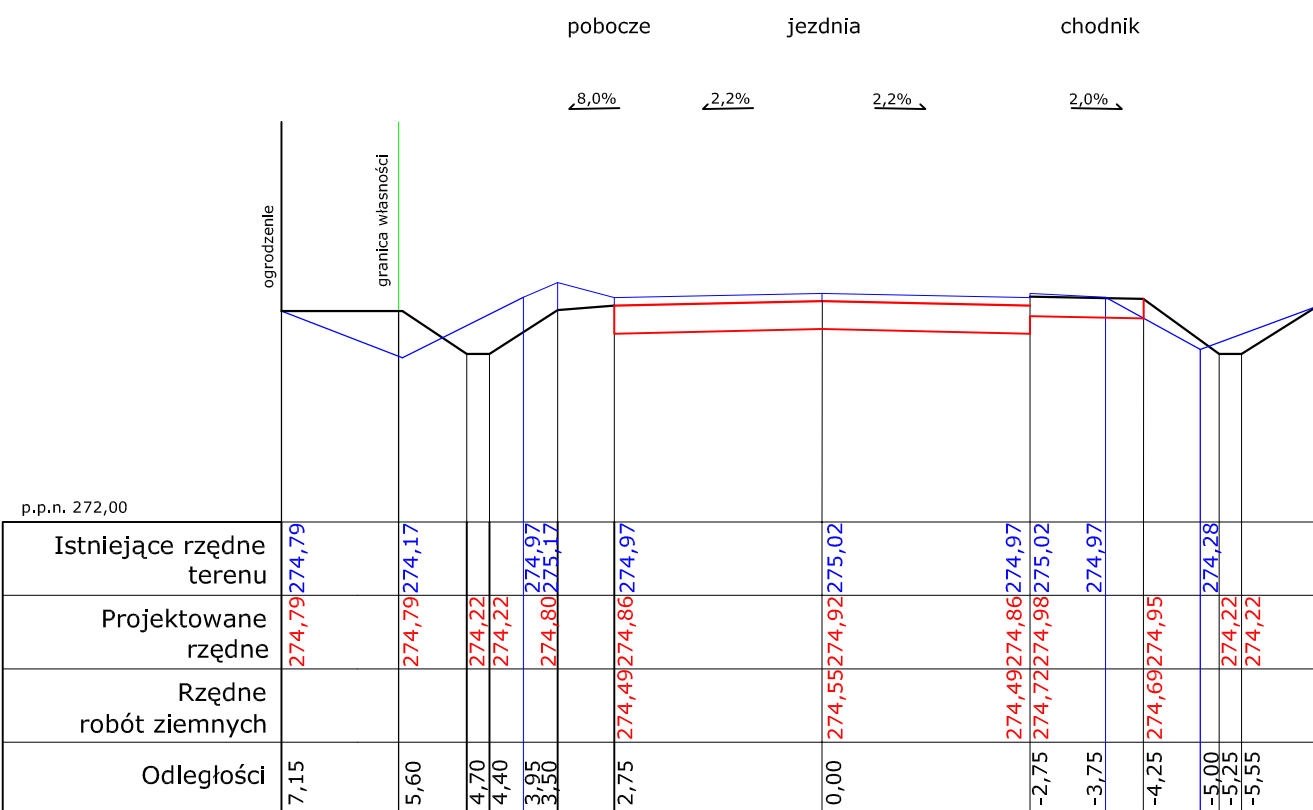
P18 4+25,00

w=3,79m²
n=0m²
Humus
w=0m²



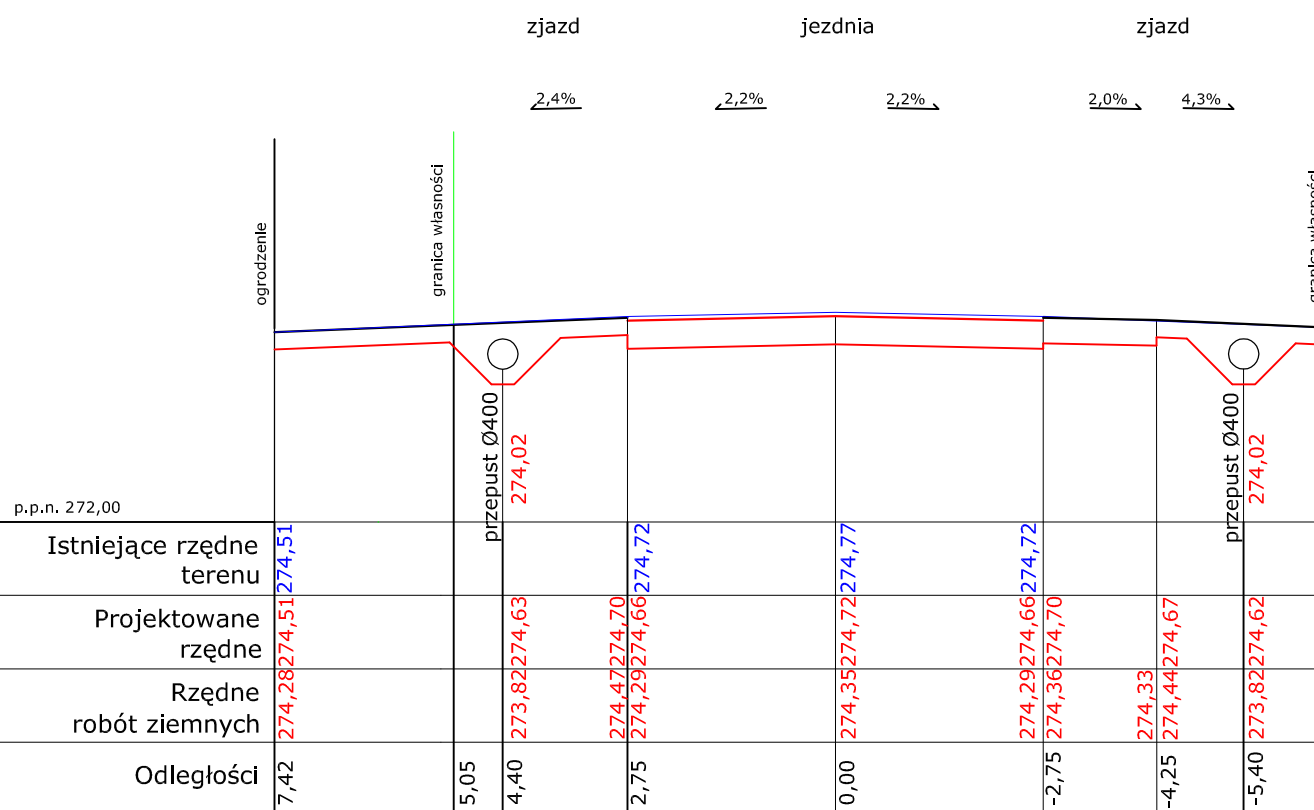
P19 4+70,30

w=3,94m²
n=0,81m²
Humus
w=0,89m²



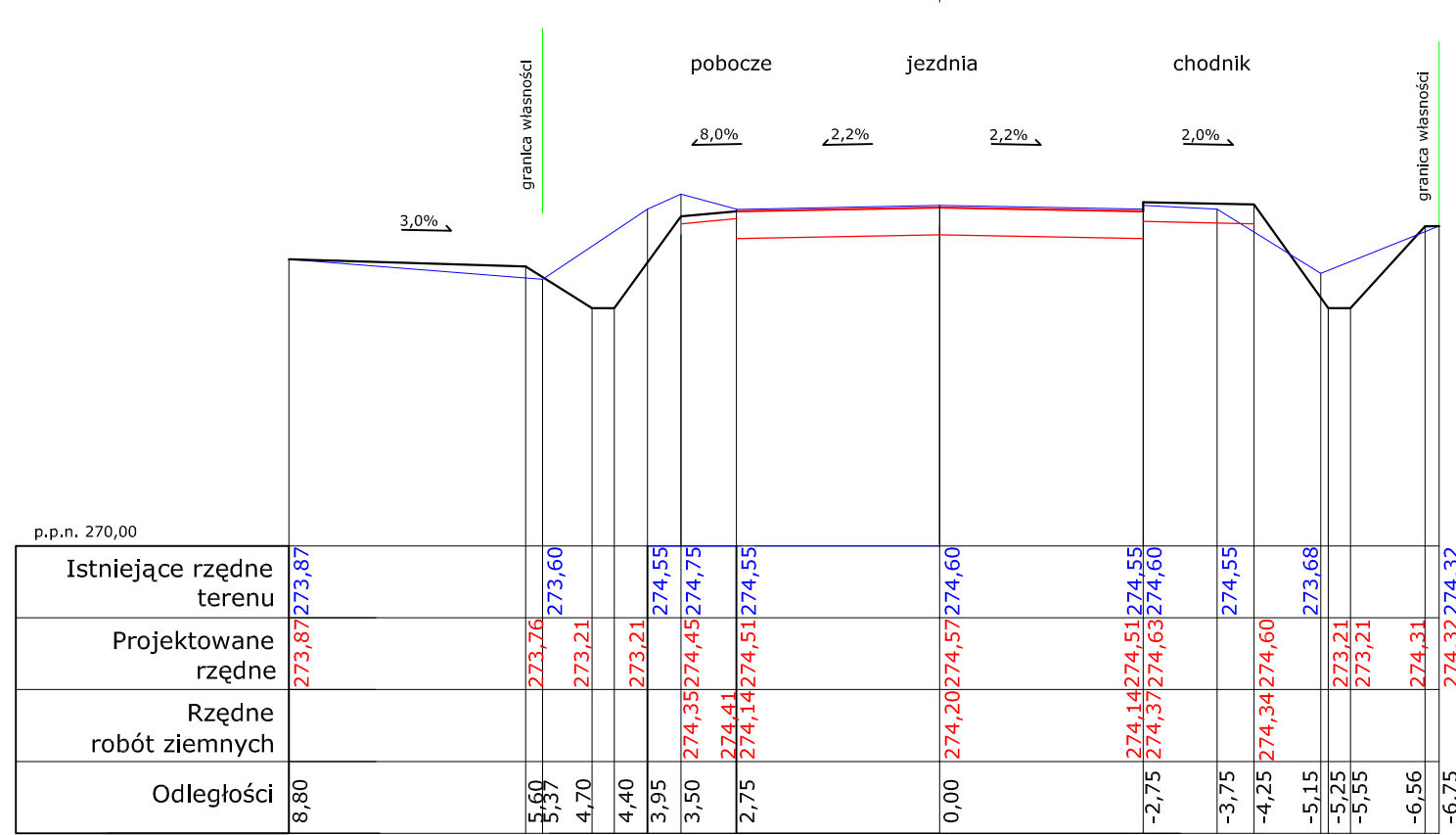
P20 5+00,00

w=5,47m²
n=0m²
Humus
w=0m²



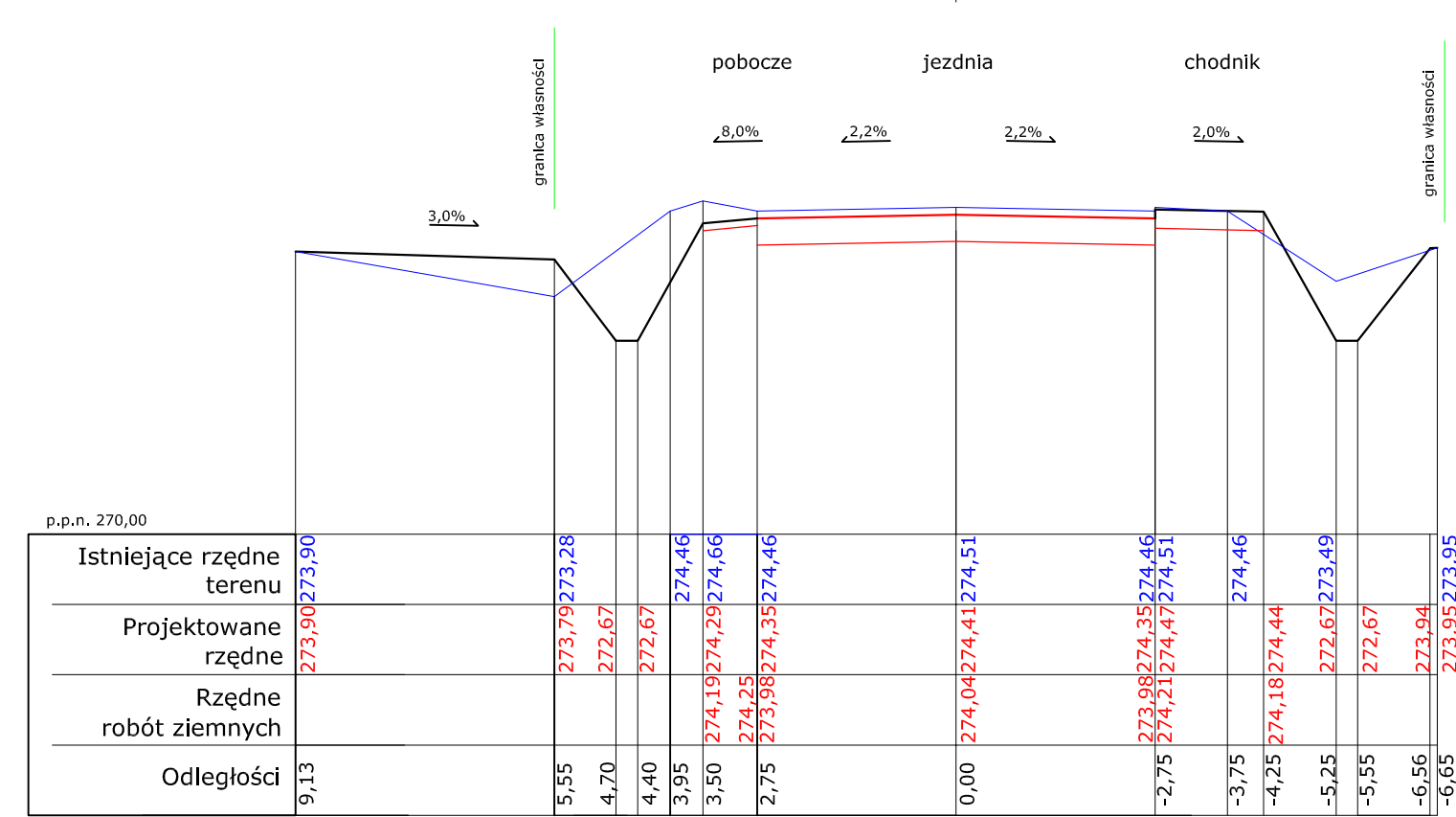
P21 5+21,00

Humus
w= 0,73m² w= 3,64 m²
n= 0,00m² n=0,27 m²



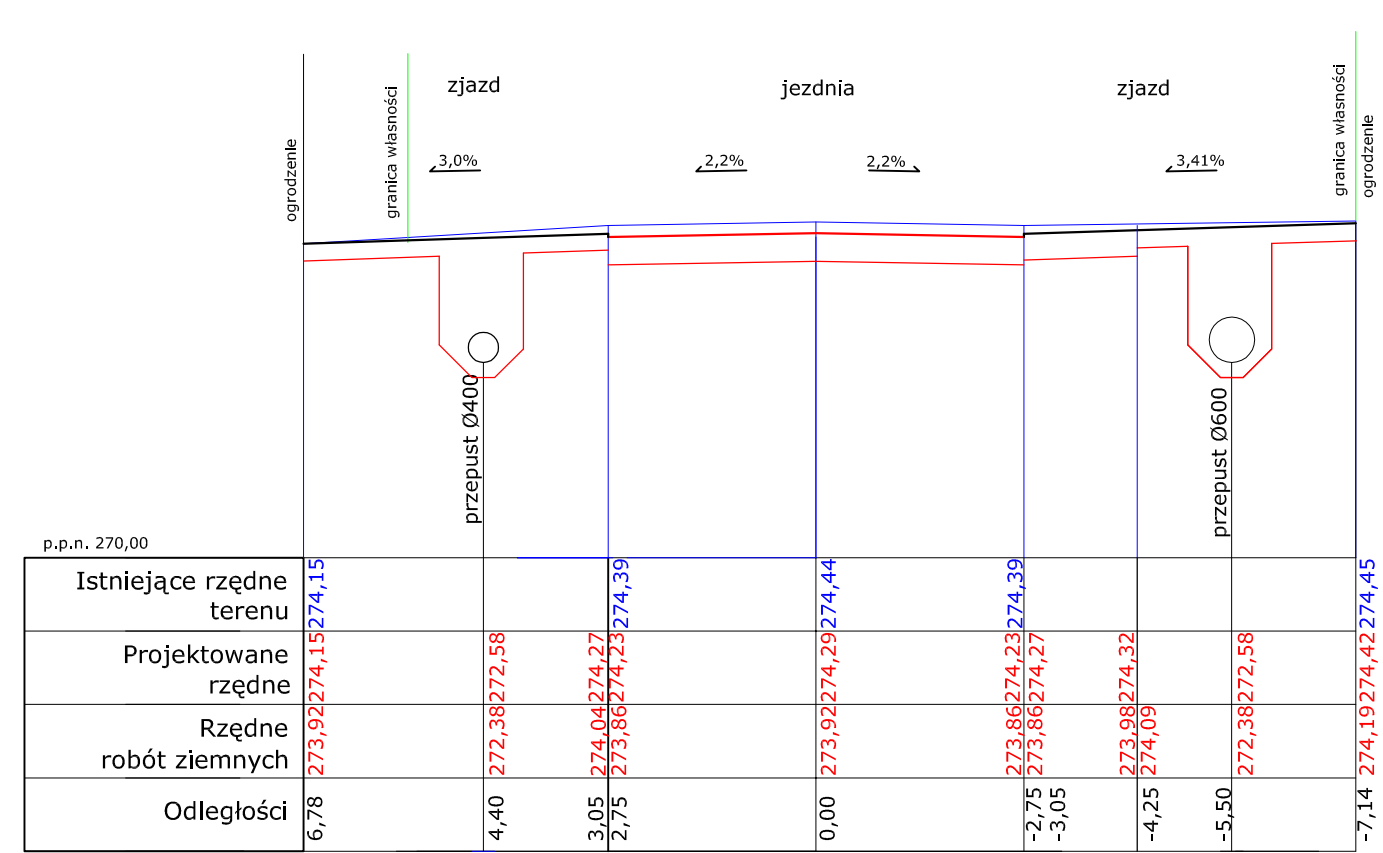
P22 5+45,00

Humus
w= 0,75m² w= 5,00m²
n= 0,00m² n=0,65 m²



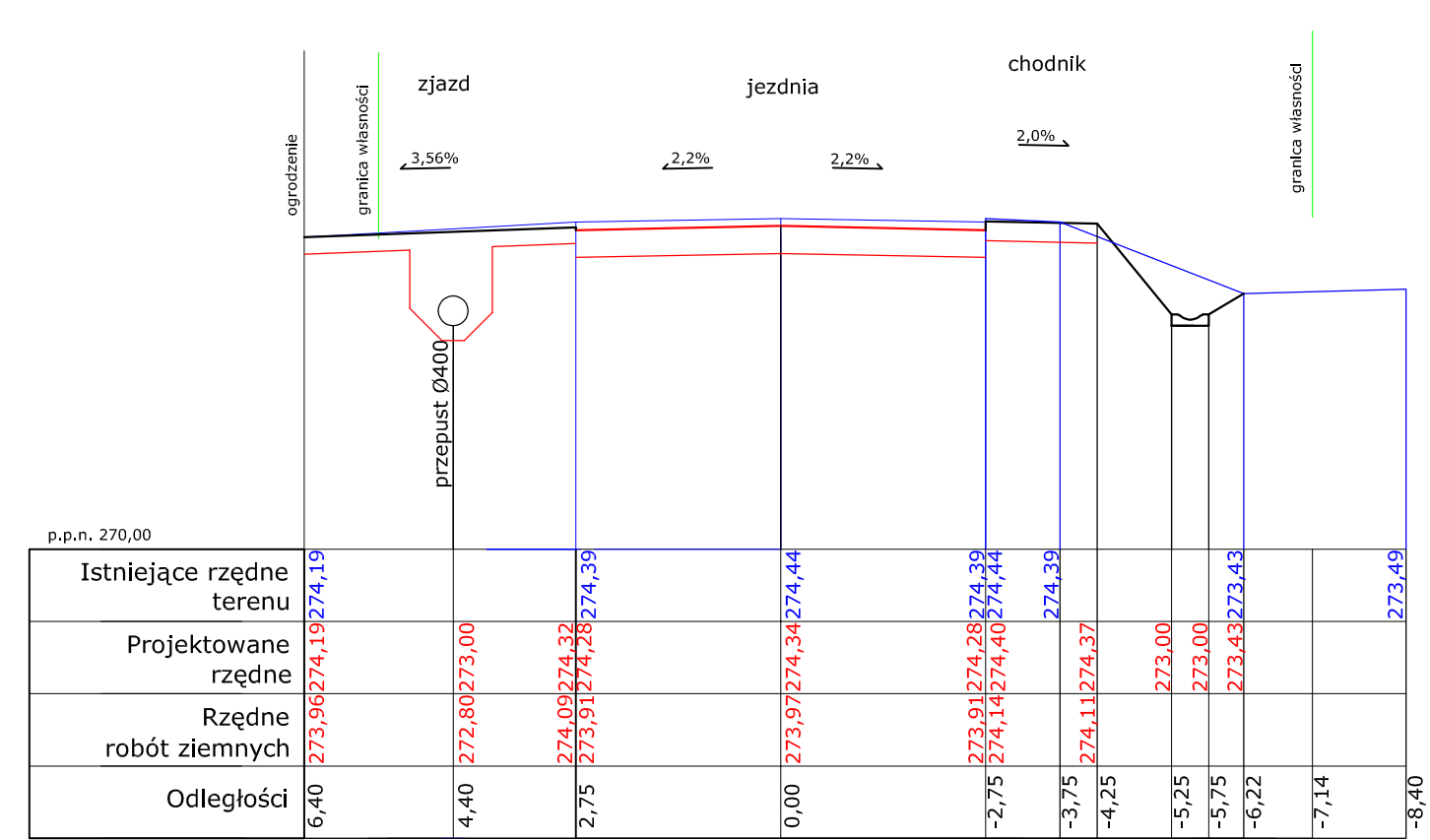
P23 5+72,00

Humus
w= 0,43m² w= 8,47m²
n= 0,00m² n= 0,00m²



P24 5+95,00

Humus
w= 0,43m² w= 5,52m²
n= 0,00m² n= 0,02m²



OBIEKT	Przebudowa drogi gminnej (ul. Nadrzecznej) w miejscowości Własna gmina Starcza	
RYSUNEK	Przekroje Poprzeczne	
	BRANŻA DROGOWA	PODPIS
OPRACOWAŁ	mgr inż. Marcin Wołek	
PROJEKTOWAŁ	inż. Edward Hibner UAN-VIII 83861/20/90	
SPRAWDZIŁ	inż. Ryszard Sidorowicz SLK/0096/PWOK/03	
Rys. 4.3	SKALA: 1:100	DATA: 08.2009