RADA GMINY
w Starczy

Uchwała Nr 195/XXV/10
Rady Gminy Starcza

z dnia 12 października 2010 roku

w sprawie: **zatwierdzenia Planu Odnowy Miejscowości Klepaczka**

Na podstawie art.18 ust.2 pkt 6 ustawy z dnia 8 marca 1990r. o samorządzie gminnym (Dz.U. z 2001r. Nr 142 poz. 1591 z późn.zm.),

Rada Gminy Starcza
uchwala co następuje:

§ 1.

Zatwierdza się **Plan Odnowy Miejscowości Klepaczka na lata 2010-2017**, realizowany w ramach działania „Odnowa i rozwój wsi" objętego Programem Rozwoju Obszarów Wiejskich na lata 2007-2013, o treści stanowiącej Załącznik Nr 1 do niniejszej uchwały.

§ 2.

Wykonanie uchwały powierza się Wójtowi Gminy Starcza.

§ 3.

Uchwała wchodzi w życie z dniem podjęcia.

Przewodnicząca Rady Gminy
Maryla Wawrzyńczak

Załącznik Nr 1
do Uchwały Nr 195/XXV/10
Rady Gminy Starcza
w dnia 12 października 2010r.

PLAN ODNOWY

MIEJSCOWOŚCI KLEPACZKA





PRAGNIEMY, ABY KLEPACZKA BYŁA WSIĄ NOWOCZESNĄ I ESTETYCZNĄ ORAZ ATRAKCYJNĄ DO ZAMIESZKANIA, GDZIE ŻYJE SIĘ WYGODNIEJ I CIEKAWIEJ NIŻ W MIEŚCIE, A Z CZASEM STAŁA SIĘ WIZYTÓWKĄ NASZEJ GMINY Z ROZBUDOWANĄ INFRASTRUKTURĄ SPOŁECZNĄ I TECHNICZNĄ .

Spis Treści str.

1. **Charakterystyka miejscowości Klepaczka** 3

2. **Inwentaryzacja zasobów służących odnowie miejscowości** 4

2.1 **Zasoby przyrodnicze i turystyczno-rekreacyjne** 4

2.2 **Dziedzictwo kulturowe** 5

2.3 **Infrastruktura społeczna** 5

2.4 **Infrastruktura techniczna** 6

2.5 **Rolnictwo i gospodarka** 6

3. **Ocena mocnych i słabych stron miejscowości-analiza SWOT** 8

4. **Opis planowanych zadań inwestycyjnych i przedsięwzięć aktywizujących społeczność lokalną w okresie lat 2010- 2017** 9

4.1. **Opis priorytetowego zadania przewidzianego do realizacji** 10

5. **Opis i charakterystyka obszarów o szczególnym znaczeniu dla zaspokojenia potrzeb mieszkańców** 11

1. Charakterystyka miejscowości Klepaczka

Miejscowość Klepaczka położona jest w gminie Starcza w powiecie częstochowskim, w województwie śląskim. Geograficznie leży w obszarze południowej części Progu Herbskiego Wyżyny Śląsko – Małopolskiej.
Znajduje się w odległości 17 km na południe od Częstochowy – siedziby powiatu i 66 km na północ od Katowic – stolicy województwa.

Klepaczka to najmłodsze i najmniejsze sołectwo w gminie Starcza. Obszar wioski zajmuje 125 hektarów, na którym mieszka 165 ludzi (stan na dzień 31.12.2009r).

Po raz pierwszy osada wymieniona została dopiero w źródle z 1789 roku jako pustkowie, chociaż istniała już na początku XVIII wieku. Była własnością królewską wchodzącą w obręb folwarku Klepaczka w kluczu poczeszyńskim (starostwo olsztyńskie, powiat lelowski).

W 1789 roku pustkowie posiadało 6 chałup, w których mieszkało 27 osób.
Wieś powstała w bliskości lasku Klepaczka, wymienionego w „Lustracji dóbr królewskich" z 1789 r., od którego wzięła nazwę.
Sama nazwa klepaczka oznacza miejsce, gdzie klepano czyli kuto żelazo.
A jeszcze inaczej pisząc, oznacza warsztat kuźniczy, w którym przekuwano sztaby żelaza na gotowe wyroby.

Wioska od oczątku istnienia należała do parafii w Poczesnej, a od 1911r. do parafii w Starczy.
W 1883 roku Klepaczka leżąca w gminie Rększowice miała 10 domów i 66 mieszkańców. Wchodziła w skład majoratu generała Lebiediewa.
W roku 1933 powierzchnia Klepaczki równała się 135 hektarów, z tego 81 ha ziemi ornej. W tym czasie w wiosce stały 22 budynki mieszkalne, które zamieszkiwało 147 osób.
W okresie międzywojennym Klepaczka była sołectwem. Wcześniej należała do sołectwa w Łyścu. W latach II wojny światowej sołtys z Łyśca pełnił także funkcję administratora Klepaczki.
W 1962 roku wieś (40 gospodarstw) otrzymała prąd elektryczny.
W 1970 roku w Klepaczce żyło 157 osób, w 1977r. – 189 ludzi, a w 1988r. tylko 176 mieszkańców .

W XX wieku do 1945 roku większość chałup była we wsi drewniana i kryta strzechą. Tylko jeden nieduży dom został wykonany z cegły ceramicznej.

W latach 50-tych i 60-tych ub. stulecia domy stawiano z kamienia polnego i wapienia oraz z cegły (ceramicznej i cementowej), a kryto dachówką. W okresie późniejszym w budowie wiejskim masowo stosowano pustak żużlowy jako materiał wznoszenia ścian, często piętrowych budynków, a dachy z reguły w kształcie koperty kryto papą.

W ostatnim czasie większość tych „bloków" doczekała się przebudowy.
Dziś nowe domy mieszkalne mają urozmaicony kształt i wygląd. Są parterowe, z użytkowym poddaszem, z dachem dwu – lub wielospadowym. Kryte różnego rodzaju dachówką lub gontem bitumicznym.

Wieś Klepaczka to typowa ulicówka, położona przy drodze gminnej (ul. Zachodniej) jedną stroną (północną) zabudowy na długości 900m.

Od ulicy głównej odchodzi ślepa droga boczna, która dziś nosi nazwę ul. Topolowej, a od dawna wiedzie do przysiółka Łazy. Przy tej ulicy wydzielone zostały działki budowlane i budują się nowe domy mieszkalne.



Wieś Klepaczka właściwie nie posiada uformowanego centrum. Ono dopiero się kształtuje. Można powiedzieć, że osią odniesienia jest skrzyżowanie ulic (Zachodniej i Topolowej). Od tego punktu w promieniu 100m rozmieszczone są obiekty życia wiejskiego. Tu urzęduje sołtys i Rada Sołecka, mieści się sklep ogólnospożywczy i urządzone zostało miejsce rekreacji.

2. Inwentaryzacja zasobów służących odnowie miejscowości.

2.1 Zasoby przyrodnicze i turystyczno-rekreacyjne

Cennymi walorami okolic Klepaczki są przyroda i czyste powietrze.
Wioska leży z dala od głównych szlaków komunikacyjnych – wśród zarośli, łąk i pól uprawnych.

Przez grunty wsi płynie ciek wodny zwany „Dopływem od Klepaczki", a jedno z jego starych źródeł bierze początek z tyłu zabudowań. Teren żyznych łąk nad ciekiem obfituje w bogate stanowiska roślin chronionych takich jak: mieczyk dachówkowaty, goryczka wąskolistna i kukułka szerokolistna.

Przez drogi sołectwa prowadzi szlak rowerowy „Do Parku Krajobrazowego" w Starczy, który w Klepaczce ma swój przystanek w miejscu rekreacji przy ul. Topolowej.

Miejsce rekreacyjne zostało urządzone w 2008 roku z wykorzystaniem dotacji z Urzędu Marszałkowskiego i przy udziale społecznym mieszkańców. Obiekt składa się z deszczochronu, kręgu ogniskowego, ławeczek i odnowionego oczka wodnego.

Tutaj odbywają się zebrania wiejskie i Rady Sołeckiej. Dzieci, młodzież i dorośli chętnie spędzają wolny czas na świerzym powietrzu, piekąc kiełbaski, urządzając spotkania biesiadne, a także inne okolicznościowe uroczystości.

2.2. Dziedzictwo kulturowe

Na terenie Klepaczki nie ma obiektów zabytkowych. Co prawda stoi jeszcze we wsi stary opuszczony dom murowany z cegły ceramicznej, wzniesiony przed 1939 rokiem, lecz nie jest wpisany do wojewódzkiej ewidencji zabytków.
Nie zachowała się też we wsi do czasów obecnych architektura drewniana.

2.3. Infrastruktura społeczna

W Klepaczce nie działa żadna organizacja społeczna. Jednak mieszkańcy wioski należą do Ochotniczej Straży Pożarnej i Koła Gospodyń Wiejskich w Starczy.

Dzieci w wieku szkolnym mogą rozwijać swoje zainteresowania artystyczne w Zespole Śpiewaczym „Starczanki", który działa przy Kole Gospodyń Wiejskich w Starczy, a od września 2010r. mogą też uczestniczyć w zajęciach Świetlicy Środowiskowej.

Natomiast młodzież zainteresowana sportem przynależy do Gminnego Klubu Sportowego „Czarni", który również jest zlokalizowany w Starczy.
Do Starczy jest bowiem zaledwie 1 km odległości.

Podstawową opiekę nad mieszkańcami Klepaczki sprawuje Gminny Ośrodek Zdrowia w Starczy.
Ośrodek ten w 2009 roku, dzięki unijnej dotacji z Regionalnego Programu Operacyjnego został przebudowany i rozbudowany.

Obecnie w nowoczesnym budynku świadczone są usługi w zakresie podstawowej opieki zdrowotnej, stomatologii i rehabilitacji.

Osoby znajdujące się w trudnej sytuacji życiowej mają możliwość korzystania ze wsparcia finansowego Gminnego Ośrodka Pomocy Społecznej w Starczy.

2.4. Infrastruktura techniczna

Zasadniczym źródłem zaopatrzenia w wodę mieszkańców Klepaczki jest ujęcie wody i stacja uzdatniania w Starczy. Ujęcie wody i wodociąg zostały wybudowane w latach 90-tych XX wieku.

W 2004 roku skanalizowano wieś (ul. Zachodnia), a rok później wybudowano wodociąg i kanalizację sanitarną dla przysiółka Łazy (ul. Topolowa).

W 2006 roku została zmodernizowana nawierzchnia ul. Topolowej, a w 2009 roku przebudowana ul. Zachodnia.

W sołectwie prowadzona jest selektywna zbiórka odpadów nadających się do recyklingu (plastik, szkło, papier, metale). Zorganizowano również wywóz śmieci komunalnych i punkt selektywnej zbiórki plastiku i szkła.

Klepaczka posiada energooszczędne oświetlenie ulic, a dostawcą energii na terenie wsi jest Enion S.A. Oddział w Częstochowie.

Mieszkańcy zaopatrują się w energię cieplną indywidualnie, wykorzystując w tym celu piece centralnego ogrzewania opalane węglem, miałem i eko - groszkiem.

Obszar całej miejscowości objęty jest zasięgiem kilku operatorów telefonii stacjonarnej i komórkowej, z możliwością dostępu do internetu.

W Klepaczce przy skrzyżowaniu z drogą powiatową usytuowany jest przystanek autobusowy. Zatrzymują się na nim autobusy PKS S.A. Częstochowa jadące do Bytomia, Częstochowy, Kamienicy Polskiej, Piekar Śląskich, Starczy i Tarnowskich Gór, a także autobusy prywatnego przewoźnika „Uni-Metal" Koniecpol relacji Tarnowskie Góry –Woźniki – Starcza – Częstochowa.

2.5. Gospodarka i rolnictwo.

Naturalną funkcją wsi jest rolnictwo indywidualne. Dominują uprawy zbożowo-okopowe, chów bydła i hodowla trzody chlewnej.

Struktura wykorzystania gruntów w Klepaczce prezentuje się następująco:

Lp.	Rodzaj gruntów	Powierzchnia w ha	udział % w ogólnej powierzchni wsi
1	*Grunty orne*	*69,0*	*55,2*
2	Łąki i pastwiska	18,0	14,4
3	Lasy, grunty zadrzewione i zakrzewione	0	0
4	Nieużytki	0,1	0,1
5	Odłogi i ugory	30,0	24,0
6	Wody płynące	0,3	0,2
7	Drogi	2,6	2,1
8	Tereny zajęte pod zabudowę	5,0	4,0
X	**Razem**	**125,0**	**100**

Tabela Nr 2 .Struktura upraw w Klepaczce.

Największą powierzchnię zajmują grunty orne (55,2%), co świadczy o tym, że mieszkańcy wsi w dalszym ciągu uzyskują dodatkowe dochody z gospodarstw rolnych. Nie mniej jednak odłogi i ugory plasują się na drugim miejscu, co świadczy o powolnym spadku zainteresowania pracą na roli.

Rolnictwo nie stanowi głównego źródła utrzymania mieszkańców. Gospodarstwa są nazbyt rozdrobnione, z przewagą słabych gleb i często odłogowanych.

Jednak mimo to mogłyby stanowić dla ich właścicieli źródło utrzymania jako gospodarstwa agroturystyczne. Na tych terenach przy zastosowaniu właściwej agrotechniki można uzyskać wysokie i niezawodne plony większości roślin uprawnych.

Oprócz prowadzenia gospodarstw rolnych, mieszkańcy zajmują się też działalnością gospodarczą. Na terenie wsi istnieje kilka podmiotów gospodarczych zajmujących się głównie usługami. Część mieszkańców czerpie dochody z pracy najemnej w innych miejscowościach oraz prac sezonowych.

Klepaczka zajmuje obszar 125 ha i jest najmniejszą miejscowością gminy. Zamieszkana jest przez 165 osób.

Przedział wiekowy	Kobiety	Mężczyźni	Razem	%
0-6	4	9	13	7,88
7-16	9	6	15	9,09
17 -25	7	13	20	12,12
26-45	21	21	42	25,45
46-65	24	22	46	27,88
Powyżej 65	18	11	29	17,58
Razem	83	82	165	100

Tabela Nr 1. Struktura wiekowa mieszkańców wsi Klepaczka.

Jak wynika z przedstawionej struktury wiekowej w Klepaczce zamieszkuje najwięcej osób w wieku produkcyjnym (46-65 lat oraz w wieku 26-45), co daje duże możliwości własnej przedsiębiorczości. Niepokojącym zjawiskiem jest niski wskaźnik najmłodszej grupy wiekowej (0-6 lat), który stanowi tylko 7,88% całej struktury wiekowej.

3. Ocena mocnych i słabych stron miejscowości - analiza SWOT

Poprzez analizę SWOT postarano się wykazać mocne i słabe strony miejscowości Klepaczka oraz potencjalne jej szanse i zagrożenia stwarzane przez otoczenie. Analiza ta, pozwala na określenie obecnej sytuacji tej miejscowości oraz wskazania przyszłych kierunków jej rozwoju

MOCNE STRONY	SŁABE STRONY
• brak uciążliwego dla środowiska przemysłu • czyste powietrze i piękne krajobrazy • dobry stan środowiska naturalnego • skanalizowanie wsi z podłączeniem do oczyszczalni gminnej • zwodociągowanie wsi z podłączeniem do gminnego ujęcia wody • telefonia stacjonarna i komórkowa • dostęp do Internetu • zorganizowany system wywozu odpadów stałych z punktami ich segregacji • zwarta zabudowa wsi • dobra sieć dróg o nawierzchni bitumicznej • położenie przy drodze powiatowej i dogodne połączenia komunikacyjne autobusami z Częstochową i miastami Górnego Śląska • dogodne warunki do rozwoju turystyki i do • prowadzenia gospodarstw ekologicznych • aktywność mieszkańców w podejmowaniu inicjatyw społecznych • dobra współpraca z samorządem gminy	• występujące bezrobocie • słaby rozwój lokalnej przedsiębiorczości • brak zakładów produkcyjnych i mała liczba punktów usługowych • brak bazy gastronomicznej • brak obiektów sportowych • mała powierzchnia gospodarstw rolnych • niski poziom technologiczny gospodarstw • słabe zainteresowanie rozwojem agroturystyki • brak placu zabaw dla dzieci • brak chodników • brak parkingów • brak świetlicy • niski poziom życia wśród części mieszkańców • apatia społeczna • najmniejsza miejscowości w gminie
• **SZANSE**	• [redacted]
• możliwość skorzystania ze środków funduszy unijnych w związku z przynależnością do Unii Europejskiej • sprzyjająca polityka regionalna ze strony rządu i władz wojewódzkich w tym adresowana do rozwoju obszarów wiejskich, • współpraca z gminą przy realizacji strategii rozwojowej • moda do mieszkania „za miastem" • możliwości podłączenia do sieci wodociągowej i kanalizacyjnej nowopowstałych budynków mieszkalnych • dopłaty bezpośrednie dla rolników • wzrost świadomości ekologicznej mieszkańców • integracja mieszkańców dla realizacji wspólnych celów.	• przynależność do Unii Europejskiej – jako zwiększenie konkurencyjności i odpływ młodzieży do pracy za granicą, • upadanie małych i średnich gospodarstw rolnych • brak stabilności w polityce wspierania rozwoju obszarów wiejskich i gospodarki rolnej • mała liczba urodzeń • utrzymujący się wysoki wskaźnik bezrobocia • brak dostatecznych środków finansowych na realizację inwestycji • ubożenie części społeczeństwa • rosnące patologie społeczne (alkoholizm, narkomania) • niestabilność prawa

4. Opis planowanych zadań inwestycyjnych i przedsięwzięć aktywizujących społeczność lokalną w okresie lat 2010- 2017

Lp	Nazwa zadania	Cele	Przeznaczenie	Harmono-gram realizacji	Koszt inwesty-cji (PLN)	Źródła finansowa-nia
1	Zakup wiaty przystanko-wej	Podniesienie poziomu infrastruktury technicznej	Polepszenie korzystania z przystanku autobusowego przez podróżnych	2010	4.500.-	-Budżet gminy (Fundusz Sołecki)
2	Budowa ścieżki pieszo-rowerowej do szkoły	Poprawa bezpieczeństwa dzieci i młodzieży. Podniesienie jakości infrastruktury rekreacyjnej	Stworzenie infrastruktury turystyczno-rekreacyjnej dla mieszkańców. Stworzenie ścieżki jako bezpiecznej drogi do szkoły dla dzieci i młodzieży	2011-2012	15.000.-	-Budżet gminy (Fundusz Sołecki)
3	Budowa placu zabaw	Rozwój rekreacji i wypoczynku	Stworzenie bazy rekreacyjno-wypoczynkowej dla dzieci i młodzieży	2012	66.576.-	-Budżet gminy -Środki unijne (PROW)
4	Budowa gazociągu	Rozbudowa infrastruktury komunalnej. Poprawa warunków życia mieszkańców	Stworzenie mieszkańcom możliwości korzystania z gazu sieciowego	2013	400.000	-Środki inne (PGNiG)
5	Budowa boiska rekreacyjne-go do siatkówki plażowej	Rozwój rekreacji i sport	Stworzenie bazy sportowej dla dzieci i młodzieży	2013	15.000.-	-Budżet gminy -środki unijne (PROW)
6	Budowa boiska rekreacyjne-go do piłki nożnej	Rozwój rekreacji i sportu	Stworzenie bazy sportowej dla młodzieży	2014	60.000.-	-Budżet gminy -Środki unijne (PROW)
7	Budowa chodnika w ul. Zachodniej	Poprawa bezpieczeństwa użytkowników ruchu drogowego	Stworzenie nowoczesnej infrastruktury drogowej dla uczestników ruchu drogowego	2015	200.000.-	-Budżet gminy
8	Budowa kanału sanitarnego w ul. Topolowej	Podniesienie jakości środowiska naturalnego	Stworzenie możliwości korzystania z kanalizacji sanitarnej nowym mieszkańcom	2016	186.000.-	-Budżet gminy
9	Remont drogi dojazdowej do pól	Wzrost dostępności do gruntów rolnych	Ułatwienie dojazdu rolnikom do pól	2017	150.000.-	-Budżet gminy -FOGR

4.1. Opis priorytetowego zadania przewidzianego do realizacji

Zadanie pn. „Budowa placu zabaw w miejscowości Klepaczka „ zostało zaprojektowane do wykonania na działce o uregulowanym kształcie (nr 53/4) o powierzchni 1528 m2.

Inwestycję o wymiarach 40m x 12m, zaplanowano wykonać o nawierzchni trawiastej. Plac zabaw zostanie ogrodzony płotem o wysokości 1,5 m z bramą wjazdową i furtką (ogrodzenie siatkowe).

Teren przewidziany pod inwestycję w części północnej jest zagospodarowany. W części tej jest usytuowany deszczochron z kręgiem ogniskowym oraz odnowione oczko wodne. Teren przewidziany do zainwestowania jest porośnięty trawami.

Budowa placu zabaw będzie uzupełnieniem istniejącej infrastruktury, pozwalającym na zwiększenie atrakcyjności miejsca rekreacyjnego.

Realizacja inwestycji będzie polegała na wykonaniu:

- robót przygotowawczych oraz robot ziemnych,
- ogrodzeniu terenu placu zabaw,
- budowie placu zabaw,

W zakres przedsięwzięcia polegającego na budowie placu zabaw w miejscowości Klepaczka wchodzi montaż następujących elementów:

a) ***zestaw rekreacyjny*** (forteca ze zjeżdżalnią o wym. ok. 3,5m x 4m x 2,2m) z konstrukcji nośnej metalowej, z dachem z materiału wodoodpornego oraz podłogą i elementami wejściowymi z materiału antypoślizgowego. Poręcze, ześlizgi i uchwyty zostaną wykonane ze stali nierdzewnej
b) ***huśtawka*** (wahadłowa dwusiedziskowa o wym. ok. 2,9m x 2m x 2,3m) wykonana z profilu metalowego zamkniętego. Siedziska zawieszone na łańcuchach ze stali nierdzewnej Huśtawka łożyskowana na łożyskach tocznych.
c) ***karuzela*** wykonana z profili metalowych zamkniętych (zarówno konstrukcja słupa jak i konstrukcja ramion). Ramiona karuzeli będą łożyskowane na łożyskach tocznych z napędem wykonanym ze stali nierdzewnej. Siedziska karuzeli będą siedziskami gumowanymi, atestowanymi.
d) ***przeplotka*** *łukowa* z konstrukcji metalowej z rur min. ø 48mm, a szczeble z rur ø min. 33mm. Całość konstrukcji wsparta na nogach wykonanych z rur min ø 76 mm
e) ***kiwka*** wykonana z rur metalowych (wyposażona w bezpieczny element sprężynujący), natomiast oparcia na stopy- ze stali nierdzewnej, a siedzisko - z materiału wodoodpornego
f) ***huśtawka wagowa*** (ważka)- wykonana z rur metalowych i siedziskami ze sklejki wodoodpornej lub gumowymi oraz uchwytami ze stali nierdzewnej.
g) ***tablica*** - regulamin placu zabaw wykonany z blachy ocynkowanej 0,8 mm (1000x600 mm). Konstrukcja nośna z profilu malowana proszkowo.

W zakres przedsięwzięcia wchodzi także czyszczenie oraz zagospodarowanie terenu, na którym zostaną wybudowane lub zamontowane w/w elementy placu zabaw.

Inwestycja zaprojektowana do wykonania w miejscowości Klepaczka będzie służyć mieszkańcom do codziennej rekreacji i wypoczynku czynnego. Wybudowanie placu zabaw pozwoli na lepsze wykorzystanie istniejącej już infrastruktury znajdującej się na przedmiotowej działce. Zainstalowanie wszystkich elementów pozwoli zaspokoić potrzeby rekreacji i wypoczynku dzieci i młodzieży.

Urządzenia placu zabaw będą dostosowane dla dzieci w wieku od 3 do 15 lat i będą spełniać wymogi bezpieczeństwa, co oznacza że zostaną wykonane zgodnie z zintegrowanymi normami polskimi i europejskimi PN-EN 1176 1-7.

Każdy element placu zabaw będzie mieć wyznaczoną strefę bezpieczeństwa zgodnie z instrukcją montażu danego urządzenia.

5. Opis i charakterystyka obszarów o szczególnym znaczeniu dla zaspokojenia potrzeb mieszkańców

Obszar szczególnie ważny dla mieszkańców sołectwa Klepaczka jest położony nieopodal skrzyżowania ulic Zachodniej i Topolowej, gdzie znajduje się miejsce rekreacyjne. Zostało ono urządzone w 2008 roku z wykorzystaniem środków z Urzędu Marszałkowskiego w ramach Konkursu „Przedsięwzięć Odnowy Wsi", środków z budżetu gminy oraz przy udziale społecznym mieszkańców.

Na miejsce rekreacji składa się: deszczochron (altana) ze stołem i ławami, krąg ogniskowy z ławeczkami oraz odnowione oczko wodne.

W 2010 roku mieszkańcy z Funduszu Sołeckiego zakupili kostkę brukową i ułożyli z niej posadzkę w altanie.

W tym miejscu rekreacji, usytuowanym w centrum wsi, z braku świetlicy skupione jest życie społeczno – kulturalne. Tutaj odbywają się zebrania wiejskie i posiedzenia Rady Sołeckiej. Grupy formalne i nieformalne, młodzież i dorośli (w tym całe rodziny) urządzają spotkania biesiadne ze śpiewem i pieczeniem kiełbasek. Miejsce to służy też do organizacji imprez o charakterze gminnym (manewry strażackie) i międzygminnym (biesiady pań KGW z gmin: Starcza i Konopiska).

Wolą mieszkańców jest, aby centrum wsi było estetyczne i atrakcyjne, a urokliwe miejsce rekreacji, położone przy oczku wodnym i wśród zadrzewień zachęcało do przebywania na wolnym powietrzu i aktywnego wypoczynku.

Dlatego też mieszkańcy Klepaczki dalej chcą zagospodarowywać centrum sołectwa. Z myślą o młodzieży, pragną wybudować boisko rekreacyjne do siatkówki plażowej. W tym celu chcą wykorzystać środki z Funduszu Sołeckiego. Natomiast z myślą o dzieciach chcą urządzić plac zabaw. Nie są w stanie tego dokonać bez pomocy środków unijnych. Dlatego też mieszkańcy poprosili, aby Gmina Starcza wystąpiła z wnioskiem o dotację unijną. Tym bardziej, że w wiosce nie ma jeszcze placu zabaw, a w całej gminie będzie to dopiero drugi ogólnodostępny.

Budowa placu zabaw dobrze wpisuje się w obszar o szczególnym znaczeniu dla zaspokojenia potrzeb mieszkańców i będzie sprzyjać nawiązywaniu kontaktów międzyludzkich. Warto też podkreślić, że lokalizacja jej jest zaplanowana w terenie istniejącej już zwartej zabudowy mieszkaniowej i budujących się nowych domów.

Przewodnicząca Rady Gminy

Maryla Wawrzyńczak